PLANIMETRIA GENERALE 1:2000 coni fotografici

FOTO AREA

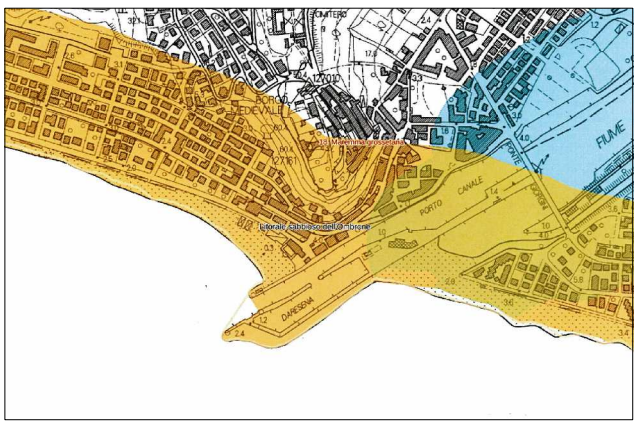

ESTRATTO cartografia P.I.T.

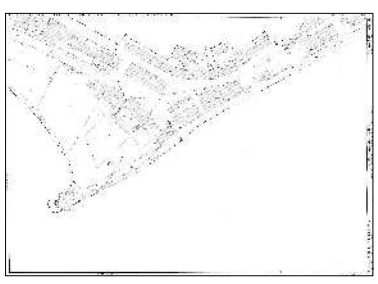

ESTRATTO CATASTALE Foglio 106 1:2000

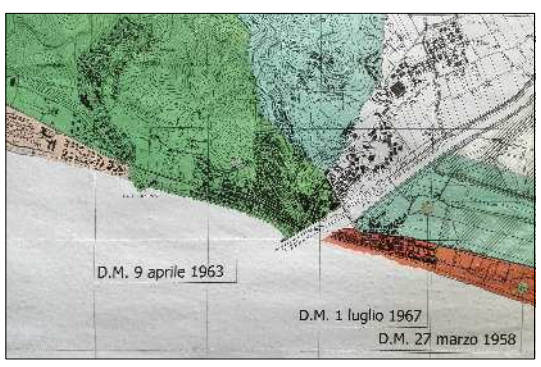

ESTRATTO vincolo paesistico ambientale (D.Lgs 41/2004 Parte III Titolo I° art.136)

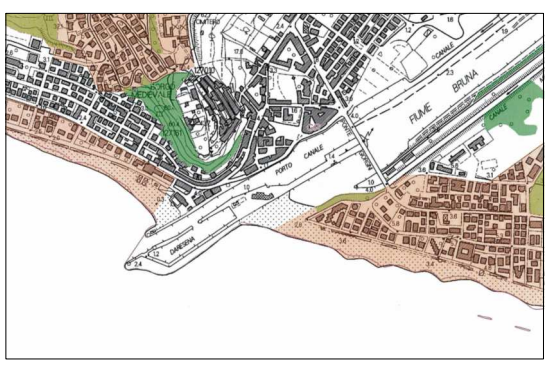

ESTRATTO cartografia vincolo idrogeologico

foto 1

foto 2

foto 3

foto 4

foto 5

foto 6

REV.	DATA	REDATTO	VERIFICATO	CAUSALE REVISIONE
01	08.12.2017	Geom. Francesco Serena	ARCH.	PRIMA EMISSIONE

NOME FILE 01_PLANIMETRIA_digo porto

TIMBRO E FIRMA Il progettista
Dottor Ing/Francesco Serena

Sigla | Firma | Data

Committente
COMUNE DI CASTIGLIONE DELLA PESCAIA
Provincia di Grosseto
SETTORE LL.PP.SMEP
Ufficio Lavori Pubblici

Indirizzo

oggetto
PROGETTO DI UNA SCOGLIERA SOFFOLTA CON MASSI A PROLUNGAMENTO DEL MOLO DESTRO DEL PORTO-CANALE DI CASTIGLIONE DELLA PESCAIA PER LA RIDUZIONE DELL'INSABBIAMENTO

PROGETTO DEFINITIVO

INQUADRAMENTO GENERALE
cartografia vincoli
estratto catastale/C.T.R.
doc.fotografica

Progetto GENIO Civeruil sui termini di legge
SERENA PROGETTI
SERENA PROGETTI - Dottor Ingegnere, Dottore Agronomo, Dottore Forestale
Via Ferrari, 5 - 58100 GROSSETO
tel./fax 0564.411850
info@serenaprogetti.it info@pec.serenaprogetti.it
www.serenaprogetti.it

Data 15.12.2017
Scala 1:2000
Rev. 01