COMUNE DI PISTOIA

SERVIZIO LAVORI PUBBLICI, PATRIMONIO, VERDE E PROTEZIONE CIVILE
U.O. Edilizia Pubblica e Patrimonio

PROGETTO N. 17026/2018

CIMITERI COMUNALI - RISANAMENTO CONSERVATIVO E MANUTENZIONE STRAORDINARIA.
CIMITERO DI SAN PIERINO CASA AL VESCOVO
(C.U.P. C56D18000150004)

Responsabile del Procedimento:
Ing. Gabriele Passeri

Progettista:
Arch. Stefano Bartolini

Collaboratori in fase di Progettazione:
Geom. Francesco Mugnaioni

PROGETTO ESECUTIVO
(art.23 comma 8 DLgs.50/2016 e s.m.i.)

Allegato alla Determina Dirigenziale n°..... del .....

Rev. n°..... del .....

Rev. n°..... del .....

TAVOLA N.2

(art.36 D.P.R. 5 ottobre 2010 n.207)

OGGETTO:
ELABORATO GRAFICO DELLA COPERTURA

PIANTA PIANO TERRA E PRIMO - scala 1:200
PIANTA COPERTURA - scala 1:100

PIANTA PIANO TERRA
scala 1:200

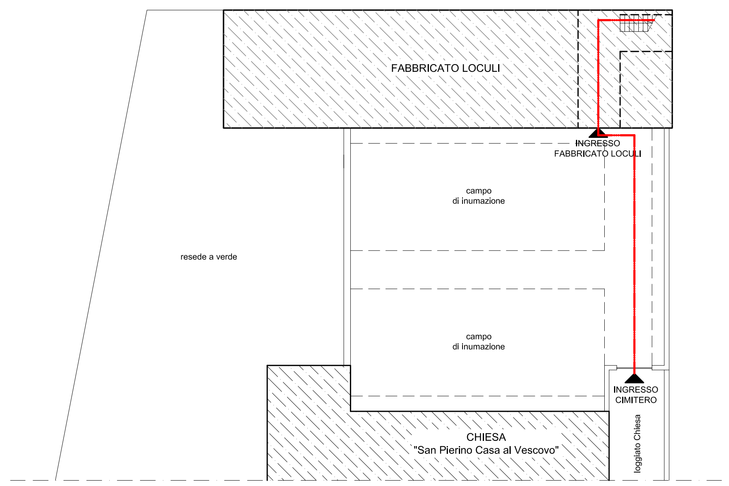

PIANTA PIANO PRIMO
scala 1:200

FABBRICATO OGGETTO D'INTERVENTO

PIANTA COPERTURA (stato modificato)
scala 1:100

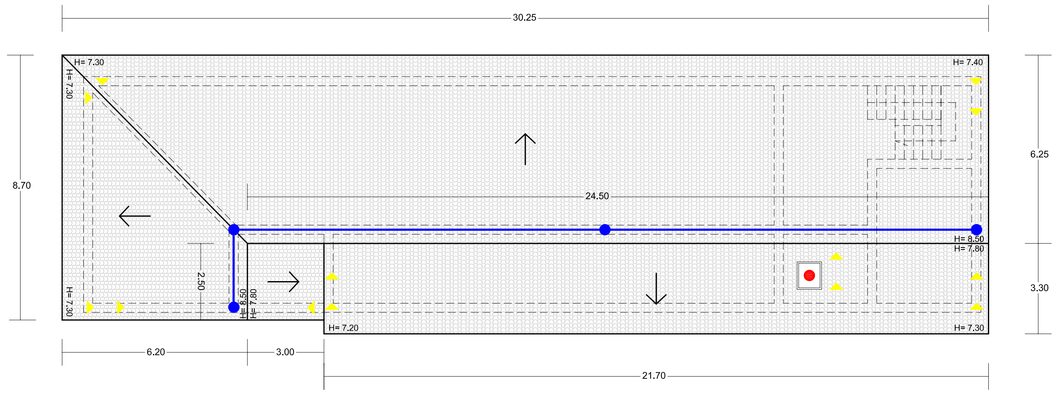

LEGENDA

- Percorso di accesso alla copertura
- Punto di accesso interno alla copertura (lucernario su piano inclinato)
- Punto di ancoraggio in Classe A2 (sottocoppo)
- Paletto terminale/intermedio per ancoraggio strutturale
- Linea vita (fune in acciaio inox diametro 10 mm in Classe C)
- H= ..... Altezza libera di caduta

Percorso del pubblico intervento (Vigili del Fuoco) per emergenza in caso di caduta

PERCORSO

Da Via Luigi Rasso, 51100 Pistoia PT, Italia
coordinate in gradi
latitudine: 43° 55' 48" N
longitudine: 10° 55' 31.00" E

A Via di S. Pierino Casa Al Vescovo, 6, 51100 Pistoia PT, Italia
coordinate in gradi
latitudine: 43° 54' 51.00" N
longitudine: 10° 55' 30.00" E

Percorso ottimizzato:
Distanza: 1.9 km
durata viaggio: 1 h min.
Discesa in linea d'aria:
1.42 km (0.075% regola

Via Luigi Rasso, 51100 Pistoia PT, Italia

2 h 4 m, Circa 1 km

1. **Proceed in direzione sudest da Via Luigi Rasso verso Via Bassa della Vergine** 0.2 km
   coordinate in gradi
   Latitudine: + 43° 55' 16.44" N
   Longitudine: + 10° 55' 31.44" E
2. **Continua su Via Francesco de Sanctis** 0.2 km
   coordinate in gradi
   Latitudine: + 43° 55' 15.00" N
   Longitudine: + 10° 55' 27.00" E
3. **Svolta a destra e prendi Strada Statale Fiorentina** 1.3 km
   coordinate in gradi
   Latitudine: + 43° 55' 05.12" N
   Longitudine: + 10° 55' 03.54" E
4. **Alla rotonda, prendi la 1° uscita e rimani su Strada Statale Fiorentina** 0.3 km
   coordinate in gradi
   Latitudine: + 43° 54' 51.00" N
   Longitudine: + 10° 54' 9.24" E
5. **Svolta a destra e prendi Via di S. Pierino Casa Al Vescovo:**
   La tua destinazione è sulla destra 0.7 km
   coordinate in gradi
   Latitudine: + 43° 54' 51.00" N
   Longitudine: + 10° 55' 31.00" E

Via di S. Pierino Casa Al Vescovo, 6, 51100 Pistoia PT, Italia

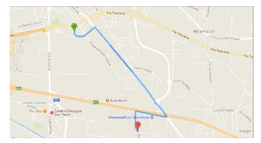

A: Caserma dei VV.FF. di Pistoia

B: Cimitero di S. Pierino Casa al Vescovo