



# Comune di Calcinaia

Progetto:  
"SERVIZIO DI INGEGNERIA DEGLI INTERVENTI DI MANUTENZIONE  
STRAORDINARIA ALLA VIABILITA' COMUNALE"

RESPONSABILE DEL PROCEDIMENTO:  
Arch. Cinzia Forsi

**PROGETTISTA:**

Ing. Luca Giglioli iscritto all' ordine degli ingegneri al numero 2648/A

**DIRETTORE DEI LAVORI:**

Ing. Luca Giglioli iscritto all' ordine degli ingegneri al numero 2648/A

**COORDINATORE PER LA SICUREZZA IN FASE DI PROGETTAZIONE:**

Ing. Luca Giglioli iscritto all' ordine degli ingegneri al numero 2648/A

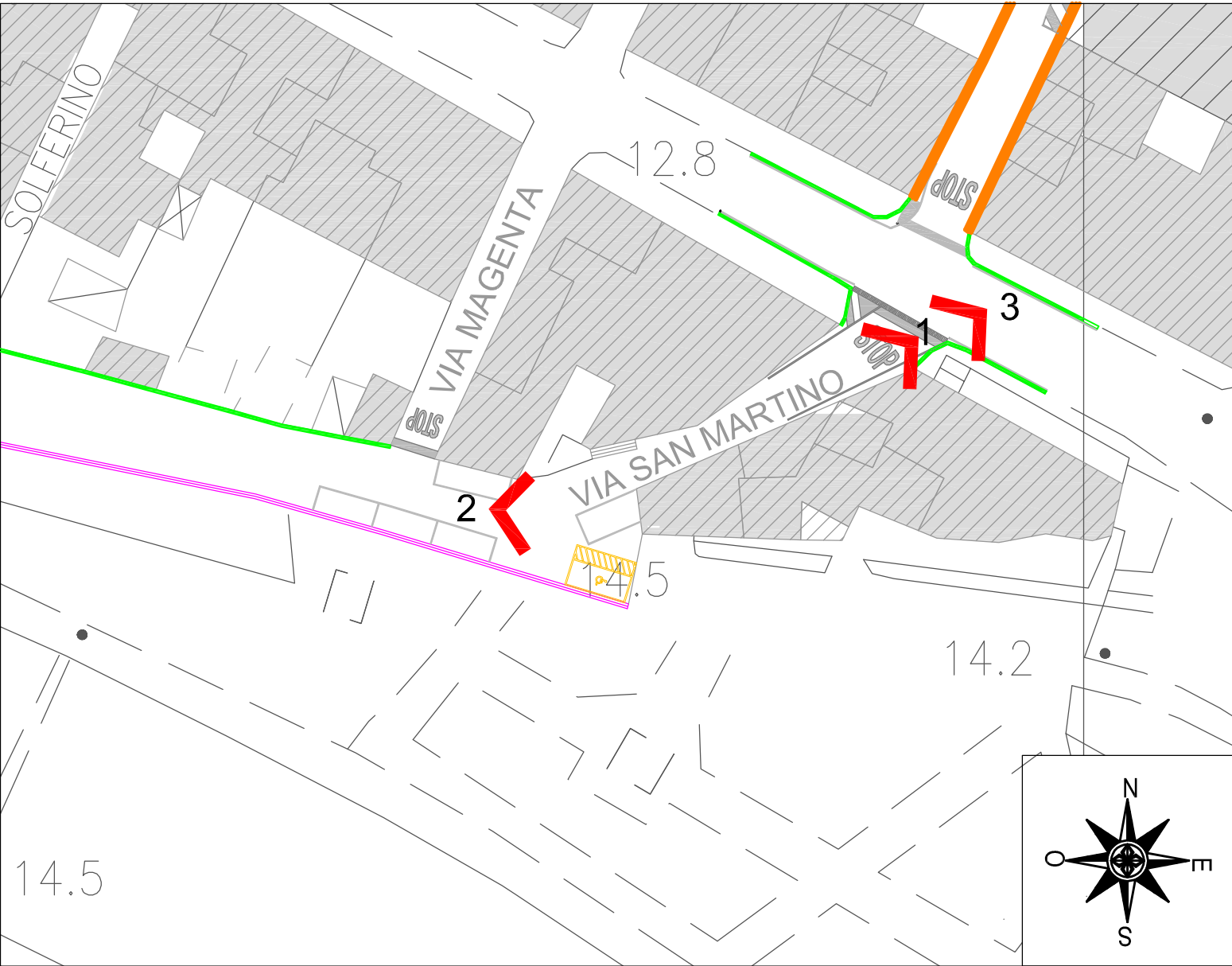
## PROGETTO ESECUTIVO

CODICE:	TAVOLA N°	SCALA:	FORMATO:
PS	03.02.05	--	A4




OGGETTO DELLA TAVOLA:  
SCHEDE DI INTERVENTO CALCINAIA N. 1 - 7

DATA: NOVEMBRE 2018

REV: 00



LEGENDA

-  Zanella cm. 25
-  Zanella cm. 40
-  Indicazione punto di scatto

**NOTA BENE:** La posizione della segnaletica orizzontale è puramente indicativa

DOCUMENTAZIONE FOTOGRAFICA

FOTO n.1



FOTO n.2

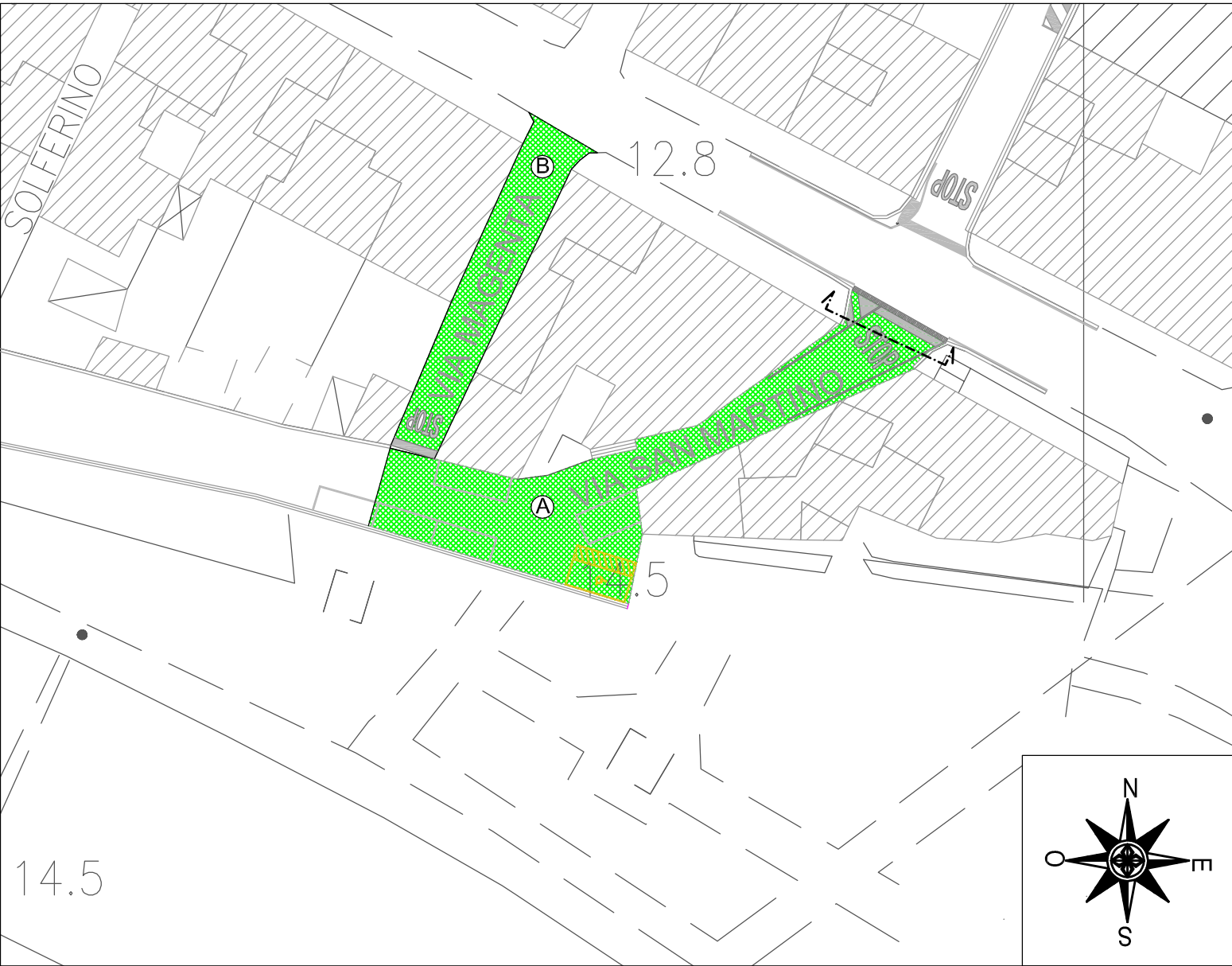


FOTO n.3




Materiale	U.M.	Quantità
Manto stradale	mq.	305.00
Zanella cm. 25	ml.	10.00
Zanella cm. 40	ml.	25.00
Segnaletica orizz.	ml.	70.00
Segnaletica orizz.	mq.	25.00
Posteggio disabili	ml.	15.00
Posteggio disabili	mq.	7.00





LEGENDA :



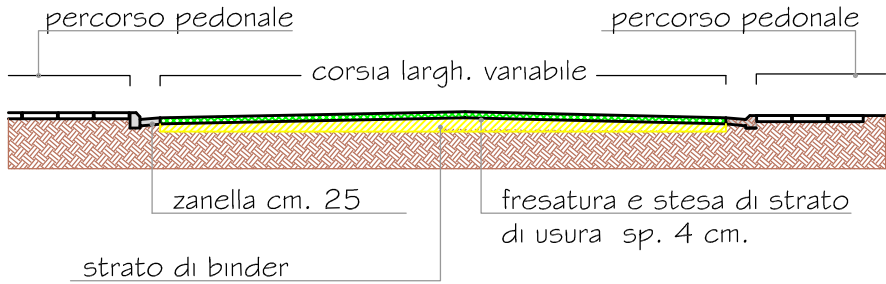
fresatura e stesa di strato di usura cm. 4

INTERVENTO TRATTO VIA SAN MARTINO e VIA MAGENTA

RISANAMENTI	DIMENSIONI fresatura/strato binder			DIMENSIONI fresatura/strato di usura		
	lettera	lunghezza	larghezza	superficie	lunghezza	larghezza
A						305,00 mq
B						130,00 mq

MATERIALE	UNITA' DI MISURA	QUANTITA'
Segnaletica orizzontale per strisce	ml.	60,00
Segnaletica orizzontale per zebraure e scritte	mq.	25,00
Parcheggi disabili - Segnaletica per strisce	ml.	15,00
Parcheggi disabili - Segnaletica per sebrature e scritte	mq.	7,00

SEZIONE STRADALE scala 1:100



PRESCRIZIONI SEGNALETICA ORIZZONTALE

LA SEGNALETICA ORIZZONTALE, NEI TRATTI IN CUI SARA' ESEGUITA LA NUOVA PAVIMENTAZIONE DOVRA' ESSERE REALIZZATA CON LE MODALITA' E TIPOLOGIE PRESCRITTE NEL NUOVO CODICE DELLA STRADA, NONCHE' NEL RISPETTO DALLE INDICAZIONI E PRESCRIZIONI FORNITE DALLA D.L. DOVRANNO ALTRESI' ESSERE ESEGUITI I RIPASSI IN PROSSIMITA' DELLE INTERSEZIONI E NEI TRATTI RITENUTI NECESSARI.

PRESCRIZIONI RELATIVE ALLE OPERE

LA SUPERFICIE DA PAVIMENTARE CON LO STRATO DI USURA E' STATA DETERMINATA CONSIDERANDO L'ESTENSIONE DEL TRATTO DA ESEGUIRE DOVE VIENE RIPORTATA TUTTA LA PIATTAFORMA STRADALE (fino alle zanelle o cordoli presenti a delimitazione della stessa). OVE NON MEGLIO DETERMINATO, ED IN ASSENZA DI MANUFATTI DI DELIMITAZIONE, SI CONSIDERA QUALE PIATTAFORMA STRADALE TUTTA LA PARTE PAVIMENTATA FINO A 20 CM. OLTRE LE ATTUALI STRISCE DI MARGINE. TUTTE LE SUPERFICI OLTRE I SUDDETTI 20 CM.; QUALI AREE DI SOSTA, PARCHEGGI, ALLARGAMENTI OD ALTRO SARANNO OGGETTO DELLA REALIZZAZIONE DELLO STRATO DI USURA SOLO A SEGUITO DI SPECIFICHE PRESCRIZIONI NEL PROGETTO. DURANTE LE FASI DI LAVORAZIONE SARANNO MANTENUTE LE QUOTE ALTIMETRICHE ATTUALI IN PROSSIMITA' DELLE ZANELLE, DEGLI ACCESSI PRIVATI ECC.

GRAVITA' DANNO



LEGENDA: 1: imminente - 2: valutabile - 3: rimandabile

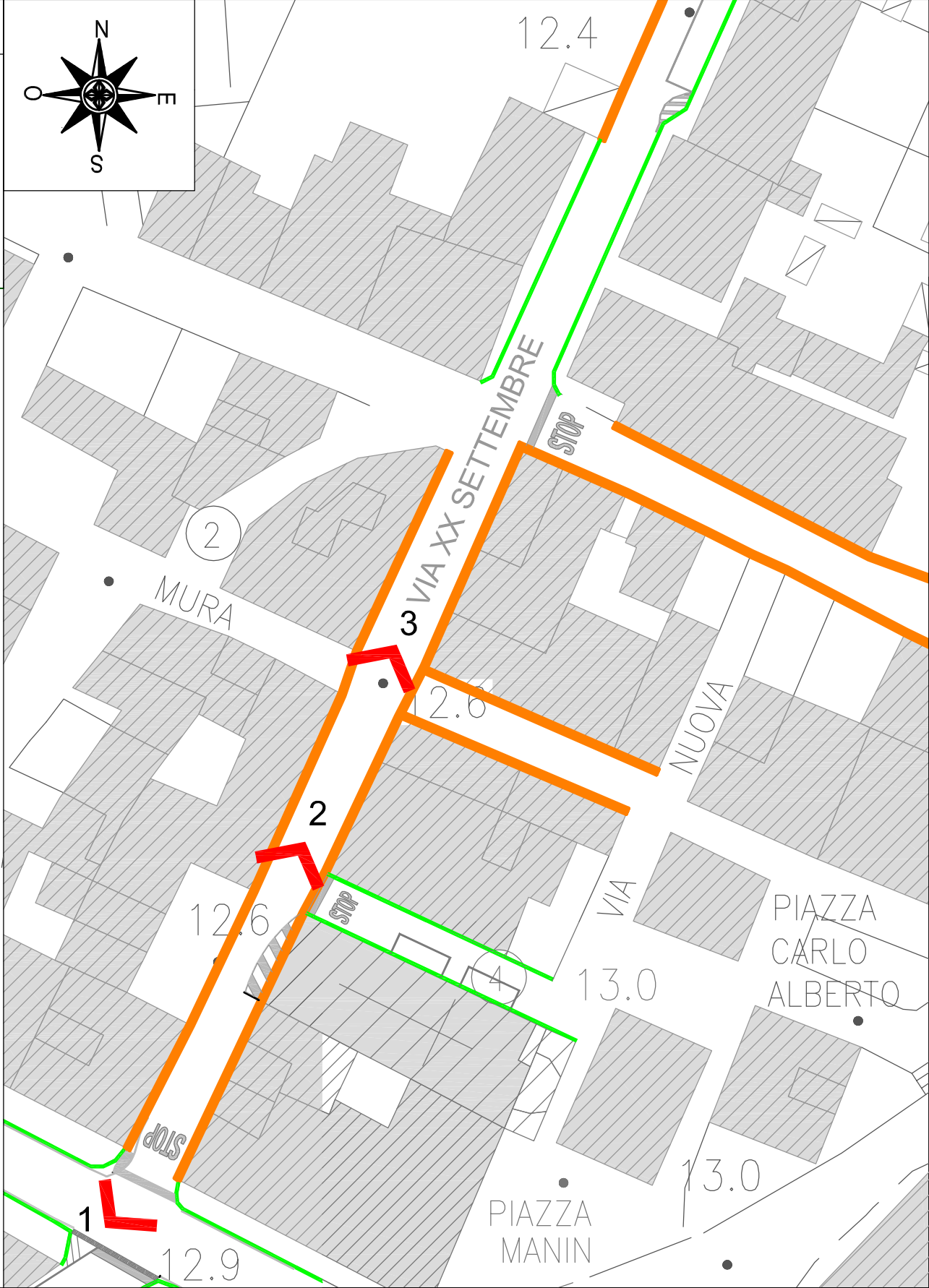
LEGENDA

Zanella cm. 25

Zanella cm. 55

Indicazione punto di scatto

TRATTO "A"



Materiale	U.M.	Quantità
Manto stradale	mq.	600.00
Zanella cm. 25	ml.	65.00
Zanella cm. 55	ml.	160.00
Segnaletica orizz.	ml.	15.00
Segnaletica orizz.	mq.	130.00

DOC. FOTOGRAFICA

FOTO n.1

FOTO n.2

FOTO n.3

**NOTA BENE:** La posizione della segnaletica orizzontale è puramente indicativa

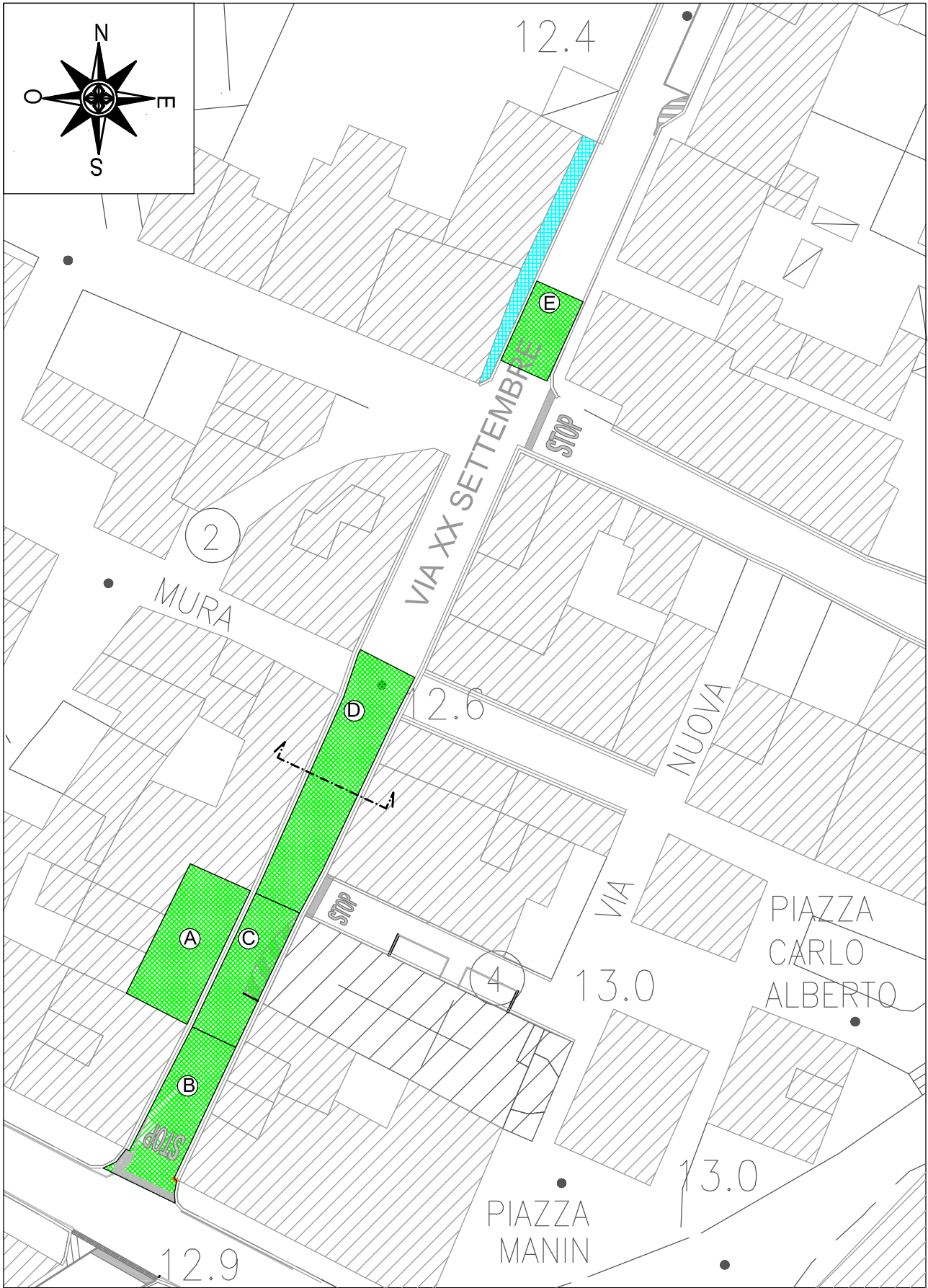
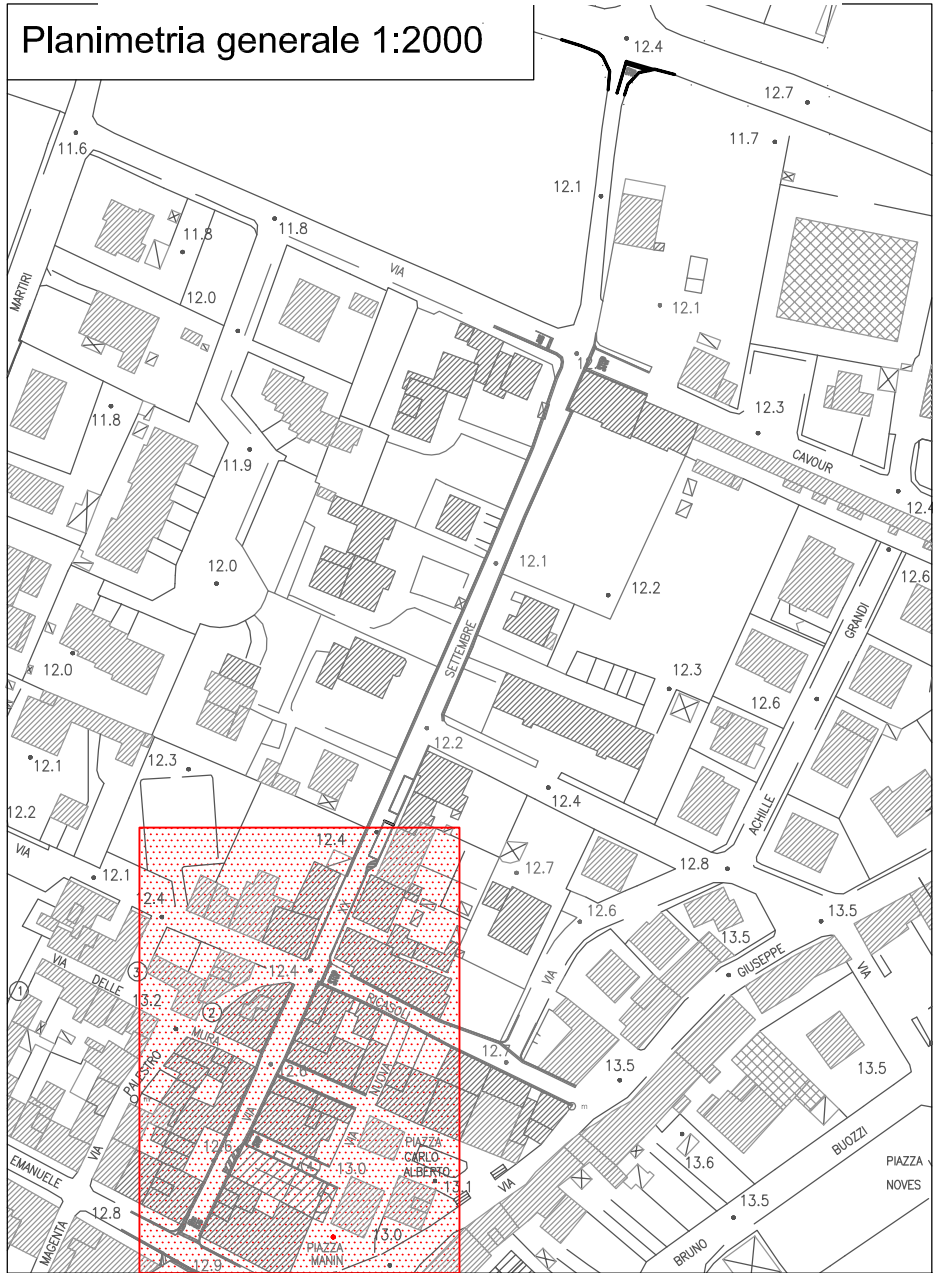


INTERVENTO TRATTO VIA XX SETTEMBRE - tratto "A"						
RISANAMENTI lettera	DIMENSIONI fresatura/strato binder			DIMENSIONI fresatura/strato di usura		
	lunghezza	larghezza	superficie	lunghezza	larghezza	superficie
A				15,50	4,50	69,75
B				14,00	4,50	63,00
C				13,50	4,50	60,75
D				24,00	5,50	132,00
E				8,00	5,00	40,00

INTERVENTO TRATTO VIA XX SETTEMBRE - tratto "A"		
MATERIALE	UNITA' DI MISURA	QUANTITA'
Segnaletica orizzontale per strisce	ml.	60,00
Segnaletica orizzontale per zebraure e scritte	mq.	16,00

INTERVENTO TRATTO VIA XX SETTEMBRE - tratto "A"				
RISANAMENTI	DIMENSIONI RISANAMENTO			PROFONDITA' RISANAMENTO
	lunghezza	larghezza	superficie	
Rifacimento marciapiede			32,00	15,00 cm

Planimetria generale 1:2000



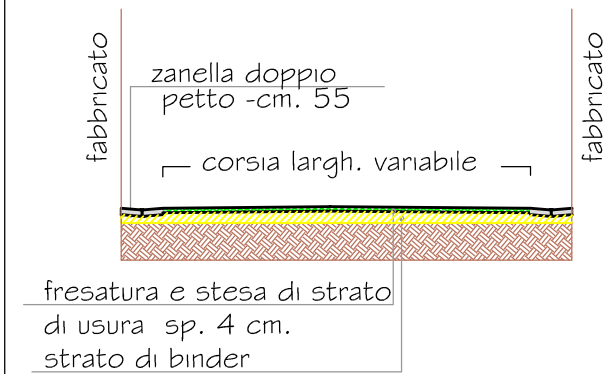
LEGENDA :

TRATTO "A"

fresatura e stesa di strato di usura a tessitura ottimizzata tipo dense graded cm. 4

Individuazione delle zone sulle quali sono da eseguire risanamenti del marciapiede

SEZIONE STRADALE scala 1:100



GRAVITA' DANNO



LEGENDA: 1: imminente - 2: valutabile - 3: rimandabile

PRESCRIZIONI SEGNALETICA ORIZZONTALE

LA SEGNALETICA ORIZZONTALE, NEI TRATTI IN CUI SARA' ESEGUITA LA NUOVA PAVIMENTAZIONE DOVRA' ESSERE REALIZZATA CON LE MODALITA' E TIPOLOGIE PRESCRITTE NEL NUOVO CODICE DELLA STRADA, NONCHE' NEL RISPETTO DALLE INDICAZIONI E PRESCRIZIONI FORNITE DALLA D.L. DOVRANNO ALTRESI' ESSERE ESEGUITI I RIPASSI IN PROSSIMITA' DELLE INTERSEZIONI E NEI TRATTI RITENUTI NECESSARI.

PRESCRIZIONI RELATIVE ALLE OPERE

LA SUPERFICIE DA PAVIMENTARE CON LO STRATO DI USURA E' STATA DETERMINATA CONSIDERANDO L'ESTENSIONE DEL TRATTO DA ESEGUIRE DOVE VIENE RIPORTATA TUTTA LA PIATTAFORMA STRADALE (fino alle zanelle o cordoli presenti a delimitazione della stessa). OVE NON MEGLIO DETERMINATO, ED IN ASSENZA DI MANUFATTI DI DELIMITAZIONE, SI CONSIDERA QUALE PIATTAFORMA STRADALE TUTTA LA PARTE PAVIMENTATA FINO A 20 CM. OLTRE LE ATTUALI STRISCE DI MARGINE. TUTTE LE SUPERFICI OLTRE I SUDDETTI 20 CM.; QUALI AREE DI SOSTA, PARCHEGGI, ALLARGAMENTI OD ALTRO SARANNO OGGETTO DELLA REALIZZAZIONE DELLO STRATO DI USURA SOLO A SEGUITO DI SPECIFICHE PRESCRIZIONI NEL PROGETTO. DURANTE LE FASI DI LAVORAZIONE SARANNO MANTENUTE LE QUOTE ALTIMETRICHE ATTUALI IN PROSSIMITA' DELLE ZANELLE, DEGLI ACCESSI PRIVATI ECC.



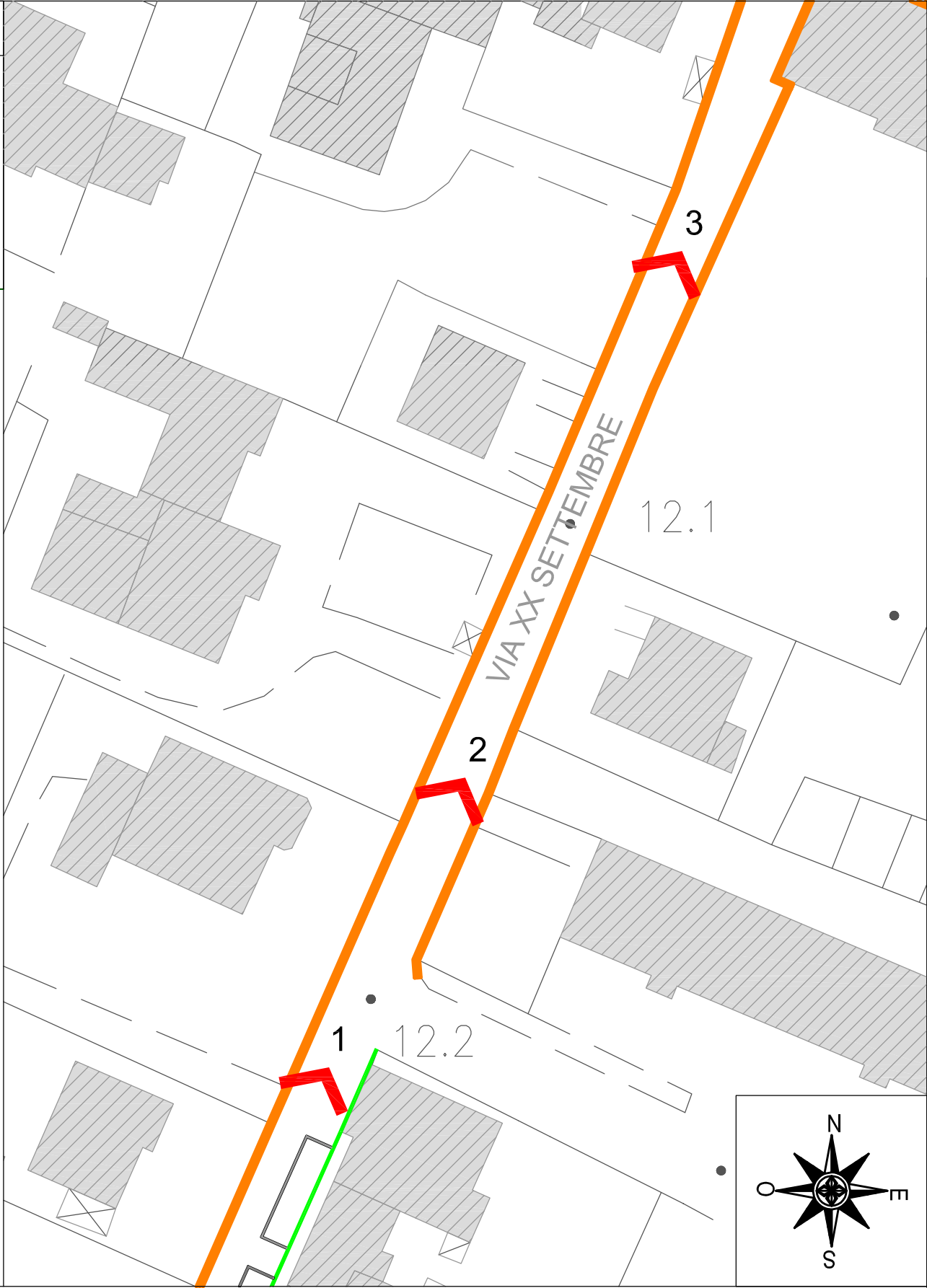
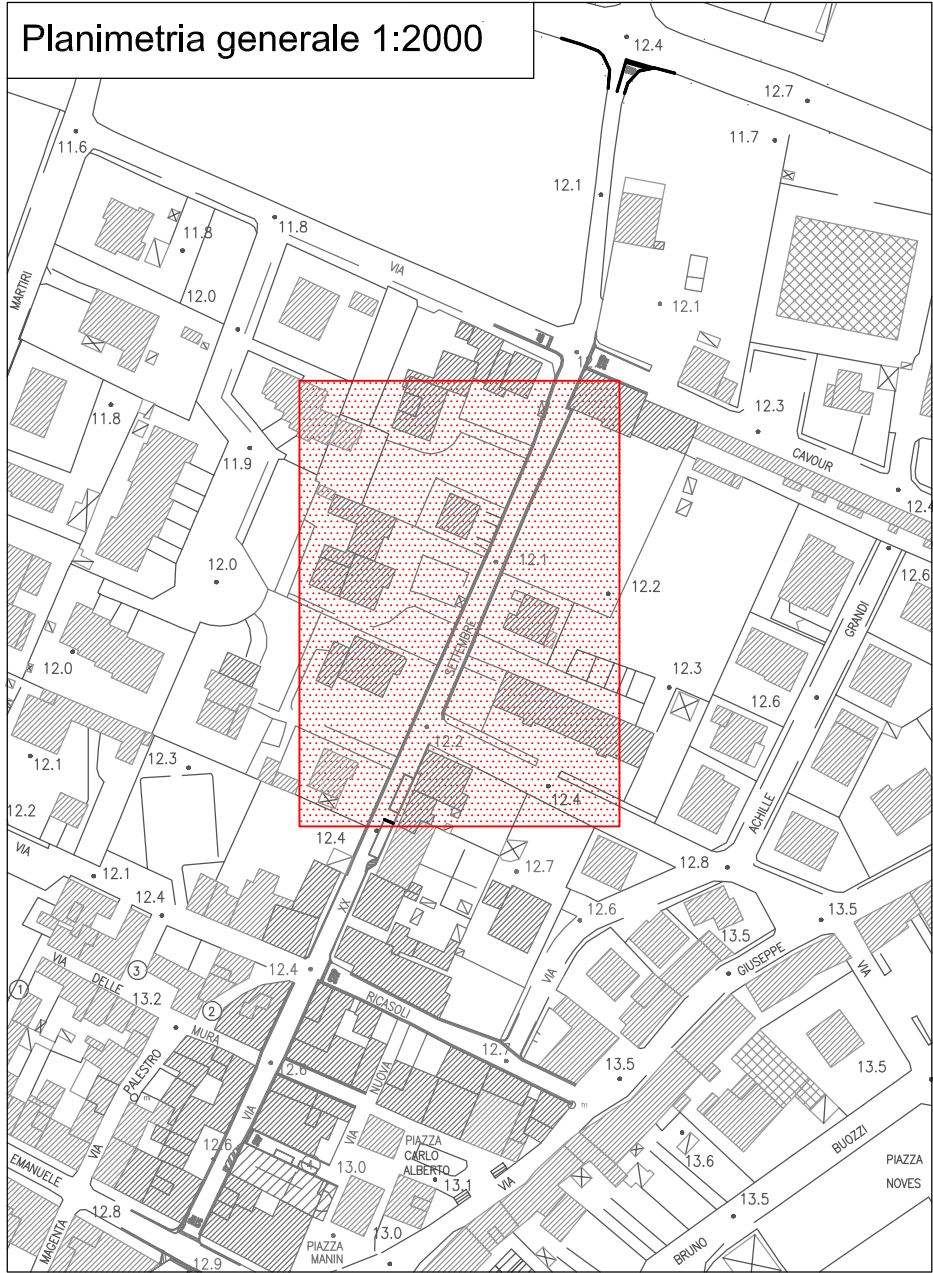
LEGENDA

Zanella cm. 25

Zanella cm. 55

Indicazione punto di scatto

TRATTO "B"



Materiale	U.M.	Quantità
Manto stradale	mq.	675.00
Zanella cm. 25	ml.	25.00
Zanella cm. 55	ml.	225.00
Segnaletica orizz.	ml.	25.00

DOC. FOTOGRAFICA

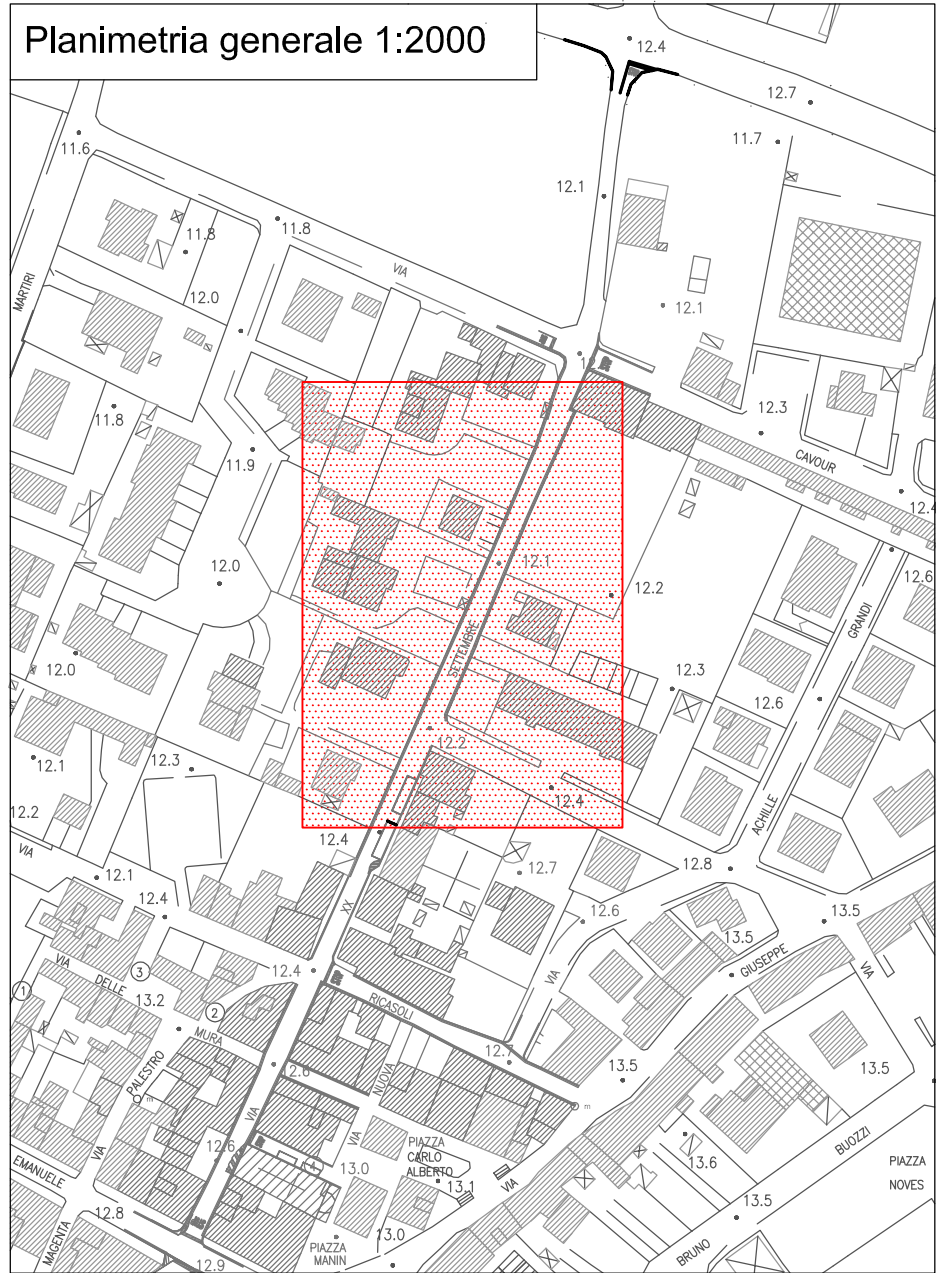
FOTO n.1



FOTO n.2

FOTO n.3

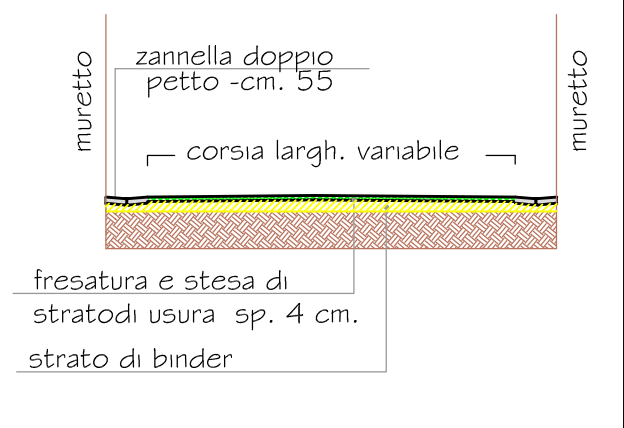


INTERVENTO TRATTO VIA XX SETTEMBRE - tratto "B"						
RISANAMENTI lettera	DIMENSIONI fresatura/strato binder			DIMENSIONI fresatura/strato di usura		
	lunghezza	larghezza	superficie	lunghezza	larghezza	superficie
A				30,00	4,50	135,00
B				44,50	5,50	244,75



LEGENDA :  TRATTO "B"  fresatura e stesa di strato di usura a  
tessitura ottimizzata tipo dense graded  
cm. 4

SEZIONE STRADALE scala 1:100



GRAVITA' DANNO



LEGENDA: 1: imminente - 2: valutabile - 3: rimandabile


PRESCRIZIONI SEGNALETICA ORIZZONTALE

LA SEGNALETICA ORIZZONTALE, NEI TRATTI IN CUI SARA' ESEGUITA LA NUOVA PAVIMENTAZIONE DOVRA' ESSERE REALIZZATA CON LE MODALITA' E TIPOLOGIE PRESCRITTE NEL NUOVO CODICE DELLA STRADA, NONCHE' NEL RISPETTO DALLE INDICAZIONI E PRESCRIZIONI FORNITE DALLA D.L. DOVRANNO ALTRESI' ESSERE ESEGUITI I RIPASSI IN PROSSIMITA' DELLE INTERSEZIONI E NEI TRATTI RITENUTI NECESSARI.

PRESCRIZIONI RELATIVE ALLE OPERE

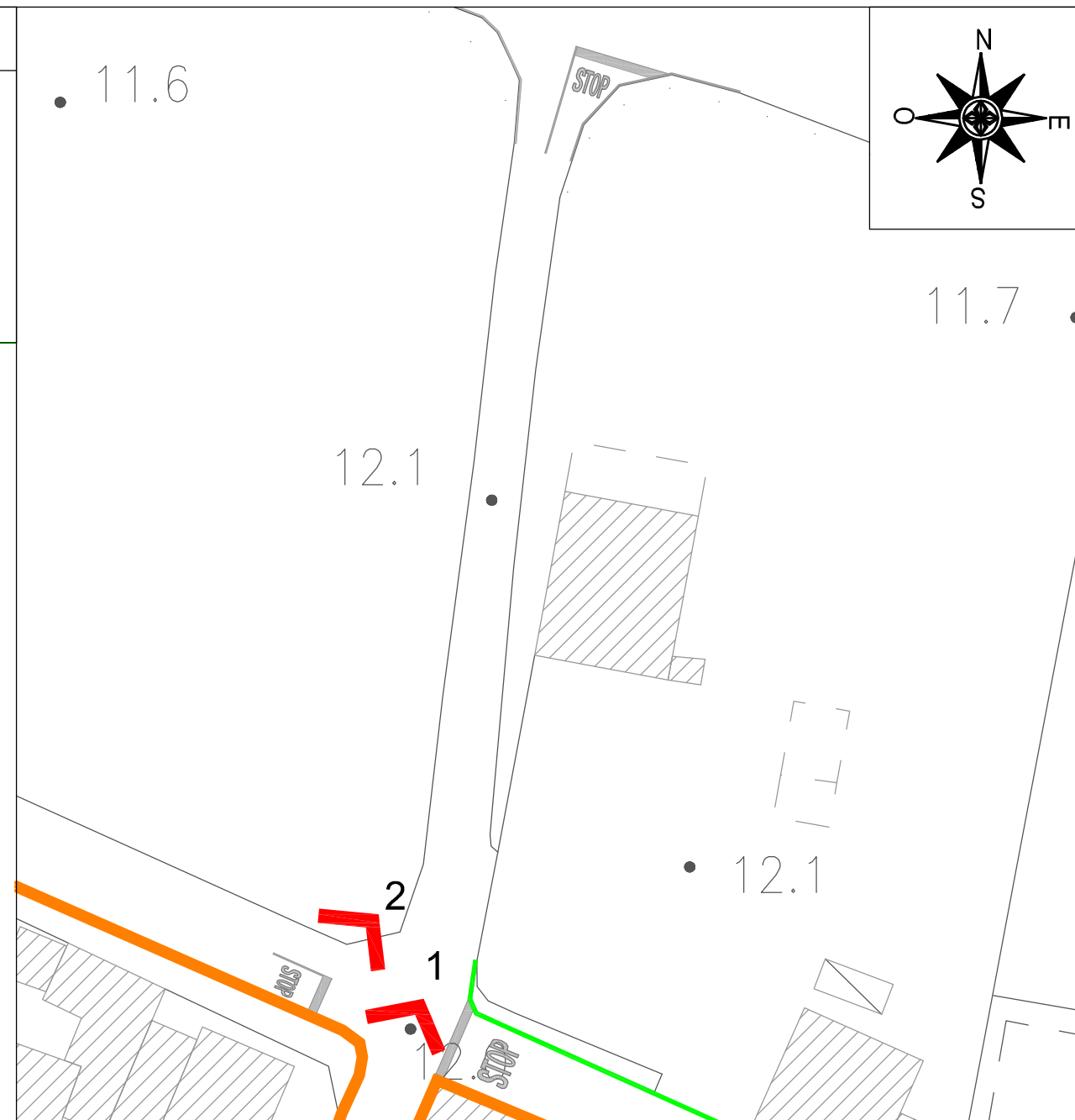
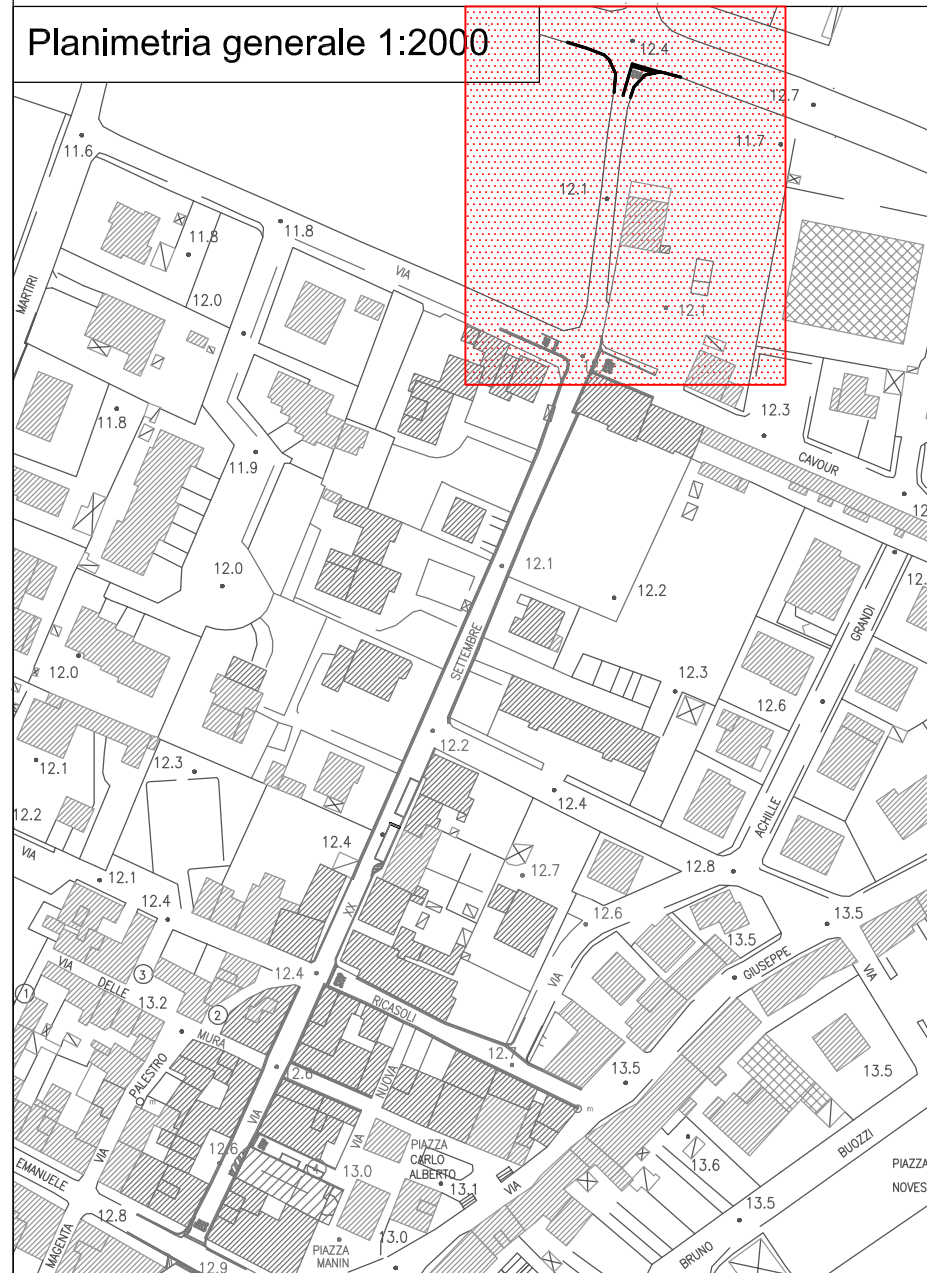
LA SUPERFICIE DA PAVIMENTARE CON LO STRATO DI USURA E' STATA DETERMINATA CONSIDERANDO L'ESTENSIONE DEL TRATTO DA ESEGUIRE DOVE VIENE RIPORTATA TUTTA LA PIATTAFORMA STRADALE (fino alle zanelle o cordoli presenti a delimitazione della stessa). OVE NON MEGLIO DETERMINATO, ED IN ASSENZA DI MANUFATTI DI DELIMITAZIONE, SI CONSIDERA QUALE PIATTAFORMA STRADALE TUTTA LA PARTE PAVIMENTATA FINO A 20 CM. OLTRE LE ATTUALI STRISCE DI MARGINE. TUTTE LE SUPERFICI OLTRE I SUDDETTI 20 CM.; QUALI AREE DI SOSTA, PARCHEGGI, ALLARGAMENTI OD ALTRO SARANNO OGGETTO DELLA REALIZZAZIONE DELLO STRATO DI USURA SOLO A SEGUITO DI SPECIFICHE PRESCRIZIONI NEL PROGETTO. DURANTE LE FASI DI LAVORAZIONE SARANNO MANTENUTE LE QUOTE ALTIMETRICHE ATTUALI IN PROSSIMITA' DELLE ZANELLE, DEGLI ACCESSI PRIVATI ECC.

## LEGENDA



TRATTO "C"

Planimetria generale 1:2000



## LEGENDA



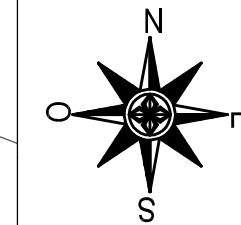
Zanella cm. 25



Zanella cm. 55



Indicazione punto di scatto



Materiale	U.M.	Quantità
Manto stradale	mq.	675.00
Zanella cm. 25	ml.	5.00
Zanella cm. 55	ml.	50.00
Segnaletica oriz.	ml.	45.00
Segnaletica oriz.	mq.	40.00

## DOC. FOTOGRAFICA

FOTO n.1



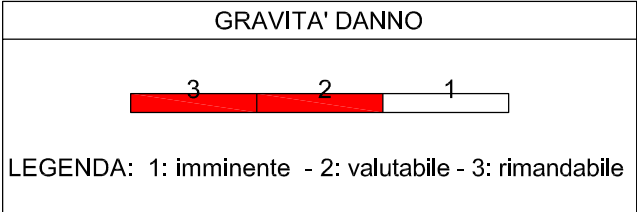
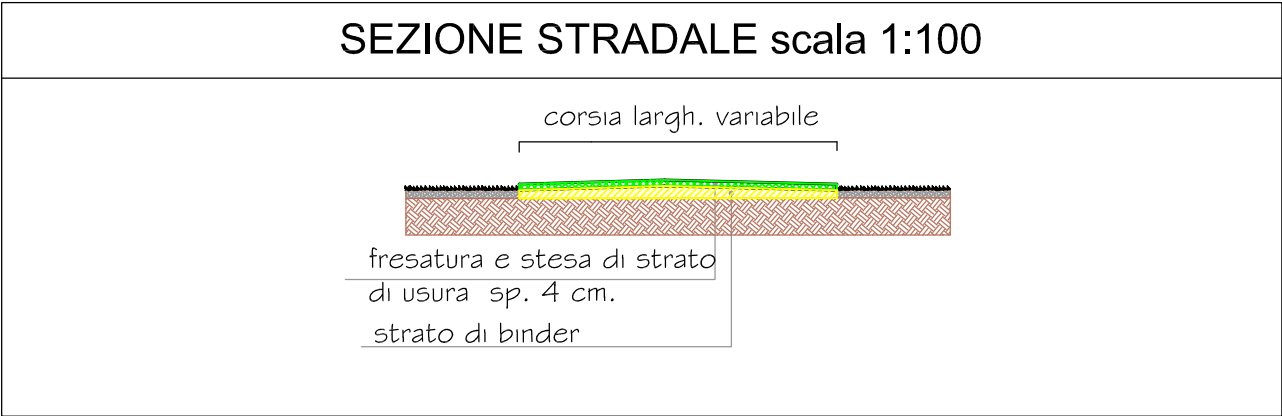
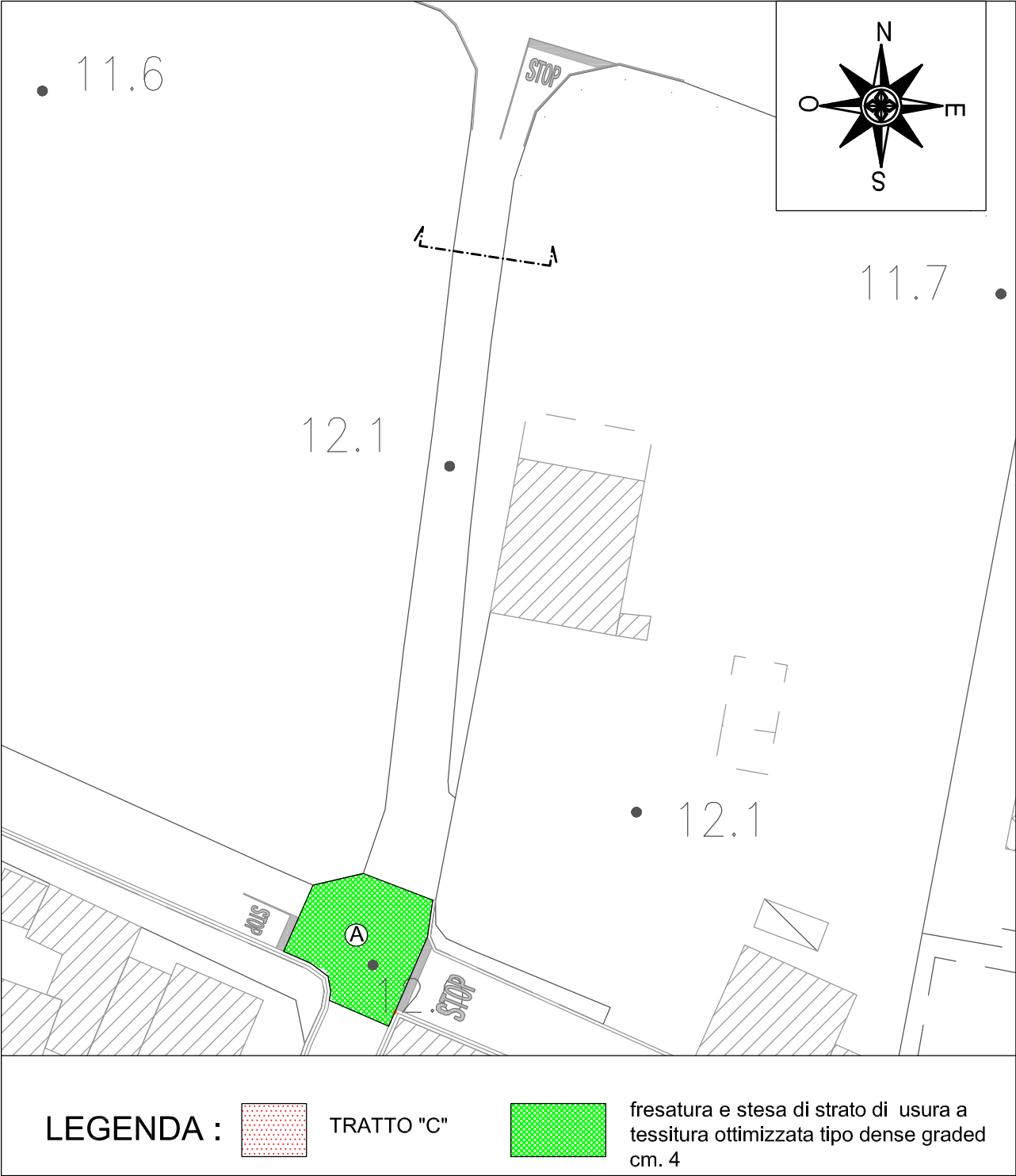
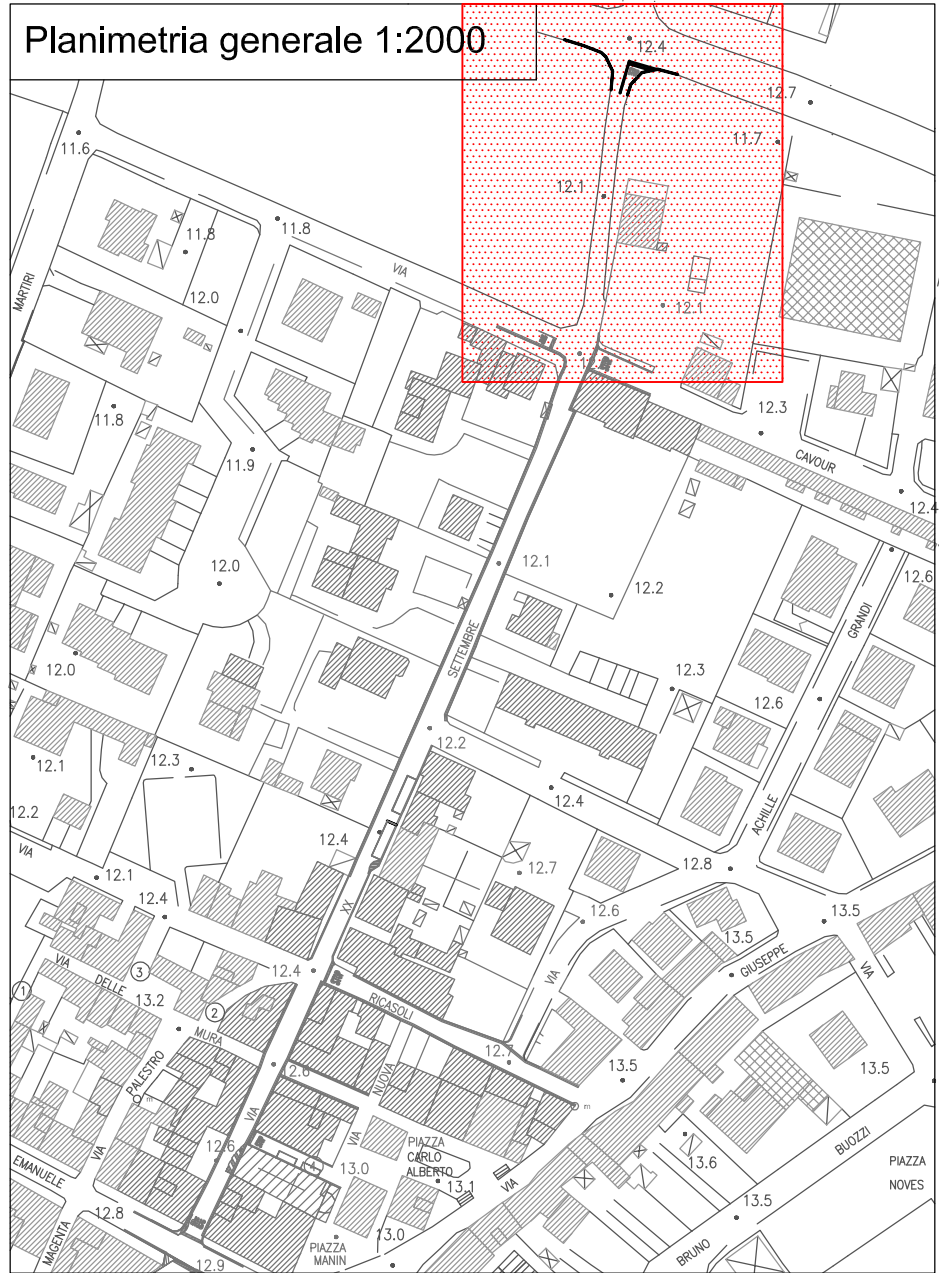
FOTO n.2



**NOTA BENE:** La posizione della segnaletica orizzontale è puramente indicativa



INTERVENTO TRATTO VIA XX SETTEMBRE - tratto "C"						
RISANAMENTI lettera	DIMENSIONI fresatura/strato binder			DIMENSIONI fresatura/strato di usura		
	lunghezza	larghezza	superficie	lunghezza	larghezza	superficie
A						100,00



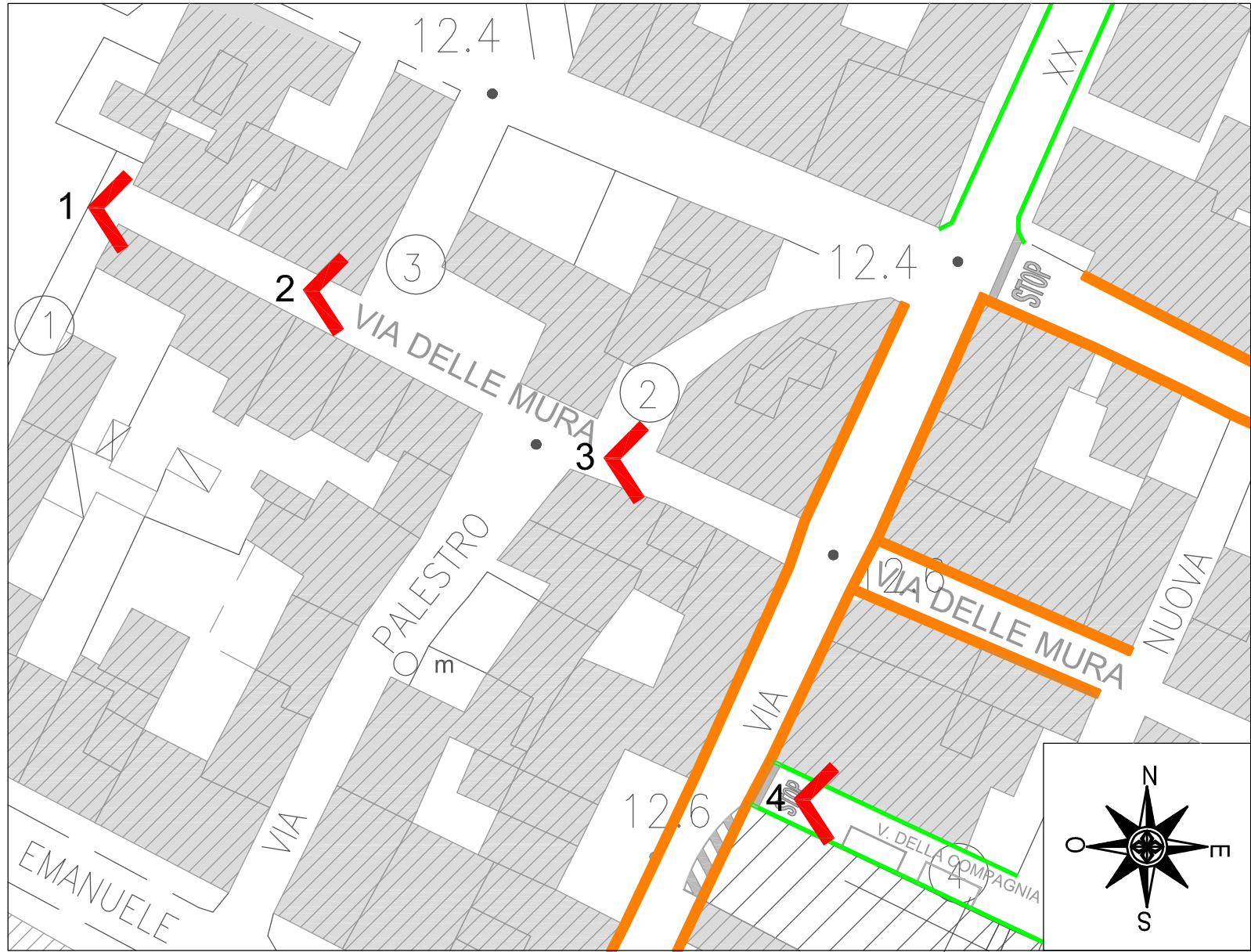
**PRESCRIZIONI SEGNALETICA ORIZZONTALE**

LA SEGNALETICA ORIZZONTALE, NEI TRATTI IN CUI SARA' ESEGUITA LA NUOVA PAVIMENTAZIONE DOVRA' ESSERE REALIZZATA CON LE MODALITA' E TIPOLOGIE PRESCRITTE NEL NUOVO CODICE DELLA STRADA, NONCHE' NEL RISPETTO DALLE INDICAZIONI E PRESCRIZIONI FORNITE DALLA D.L. DOVRANNO ALTRESI' ESSERE ESEGUITI I RIPASSI IN PROSSIMITA' DELLE INTERSEZIONI E NEI TRATTI RITENUTI NECESSARI.

**PRESCRIZIONI RELATIVE ALLE OPERE**

LA SUPERFICIE DA PAVIMENTARE CON LO STRATO DI USURA E' STATA DETERMINATA CONSIDERANDO L'ESTENSIONE DEL TRATTO DA ESEGUIRE DOVE VIENE RIPORTATA TUTTA LA PIATTAFORMA STRADALE (fino alle zanelle o cordoli presenti a delimitazione della stessa). OVE NON MEGLIO DETERMINATO, ED IN ASSENZA DI MANUFATTI DI DELIMITAZIONE, SI CONSIDERA QUALE PIATTAFORMA STRADALE TUTTA LA PARTE PAVIMENTATA FINO A 20 CM. OLTRE LE ATTUALI STRISCE DI MARGINE. TUTTE LE SUPERFICI OLTRE I SUDDETTI 20 CM.; QUALI AREE DI SOSTA, PARCHEGGI, ALLARGAMENTI OD ALTRO SARANNO OGGETTO DELLA REALIZZAZIONE DELLO STRATO DI USURA SOLO A SEGUITO DI SPECIFICHE PRESCRIZIONI NEL PROGETTO. DURANTE LE FASI DI LAVORAZIONE SARANNO MANTENUTE LE QUOTE ALTIMETRICHE ATTUALI IN PROSSIMITA' DELLE ZANELLE, DEGLI ACCESSI PRIVATI ECC.





LEGENDA

- Zanella cm. 25
- Zanella cm. 55
- Indicazione punto di scatto

Materiale	U.M.	Quantità
Manto stradale	mq.	425.00
Zanella cm. 55	ml.	50.00
Zanella cm. 25	ml.	50.00
Segnaletica orizz.	ml.	45.00
Segnaletica orizz.	mq.	40.00

NOTA BENE: La posizione della segnaletica orizzontale è puramente indicativa

DOCUMENTAZIONE FOTOGRAFICA

FOTO n.1



FOTO n.2



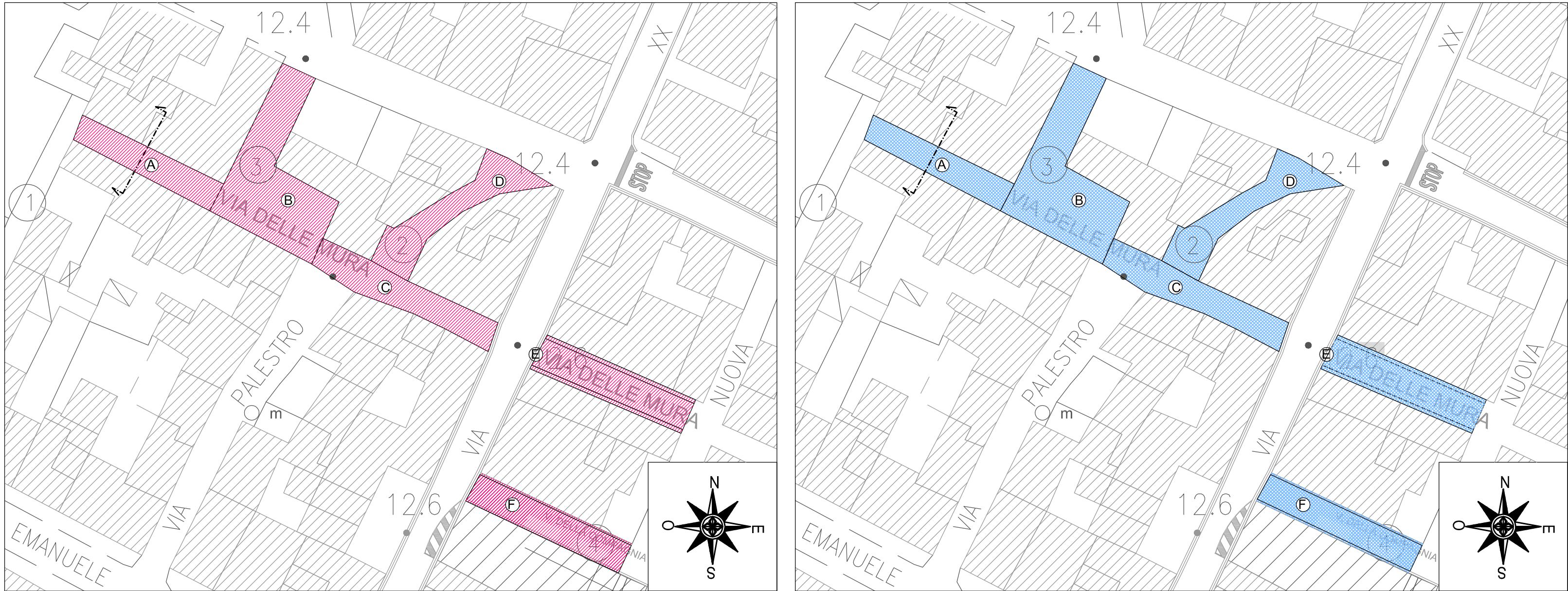
FOTO n.3



FOTO n.4







LEGENDA :

realizzazione magrone cm. 10

posa di pavimentazione in pietra naturale cm. 5

GRAVITA' DANNO

3

2

1

LEGENDA: 1: imminente - 2: valutabile - 3: rimandabile

PRESCRIZIONI RELATIVE ALLE OPERE

LA SUPERFICIE DA PAVIMENTARE CON LO STRATO DI USURA E' STATA DETERMINATA CONSIDERANDO L'ESTENSIONE DEL TRATTO DA ESEGUIRE DOVE VIENE RIPORTATA TUTTA LA PIATTAFORMA STRADALE (fino alle zanelle o cordoli presenti a delimitazione della stessa).OVE NON MEGLIO DETERMINATO, ED IN ASSENZA DI MANUFATTI DI DELIMITAZIONE, SI CONSIDERA QUALE PIATTAFORMA STRADALE TUTTA LA PARTE PAVIMENTATA FINO A 20 CM. OLTRE LE ATTUALI STRISCE DI MARGINE.TUTTE LE SUPERFICI OLTRE I SUDDETTI 20 CM.; QUALI AREE DI SOSTA, PARCHEGGI, ALLARGAMENTI OD ALTRO SARANNO OGGETTO DELLA REALIZZAZIONE DELLO STRATO DI USURA SOLO A SEGUITO DI SPECIFICHE PRESCRIZIONI NEL PROGETTO. DURANTE LE FASI DI LAVORAZIONE SARANNO MANTENUTE LE QUOTE ALTIMETRICHE ATTUALI IN PROSSIMITA' DELLE ZANELLE, DEGLI ACCESSI PRIVATI ECC.

SEZIONE STRADALE - scala 1:50

fabbricato

corsia largh. variabile

fabbricato

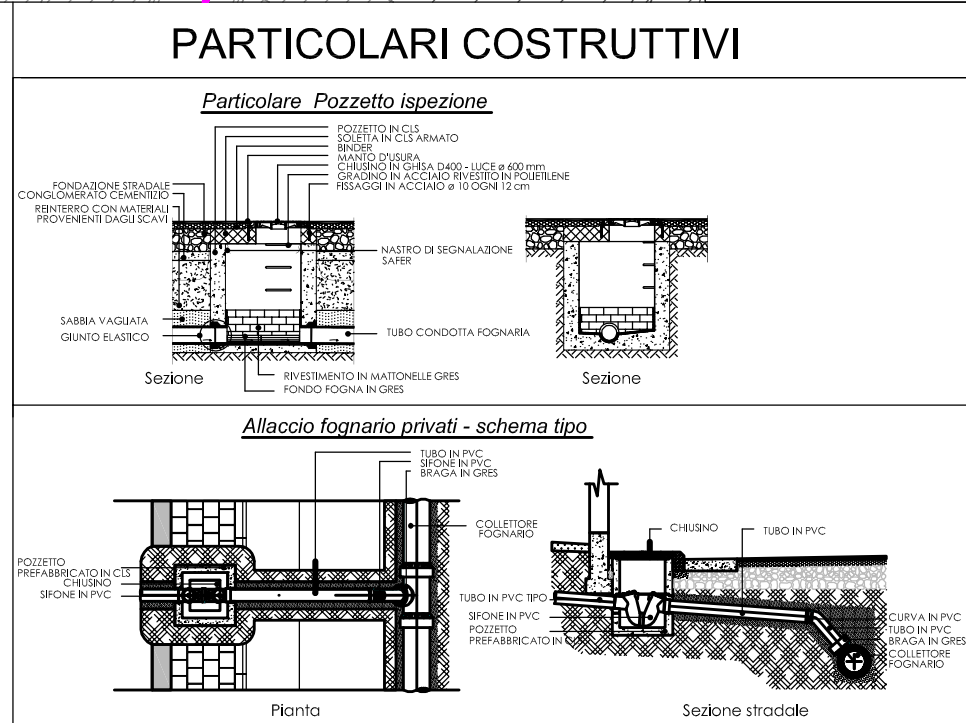
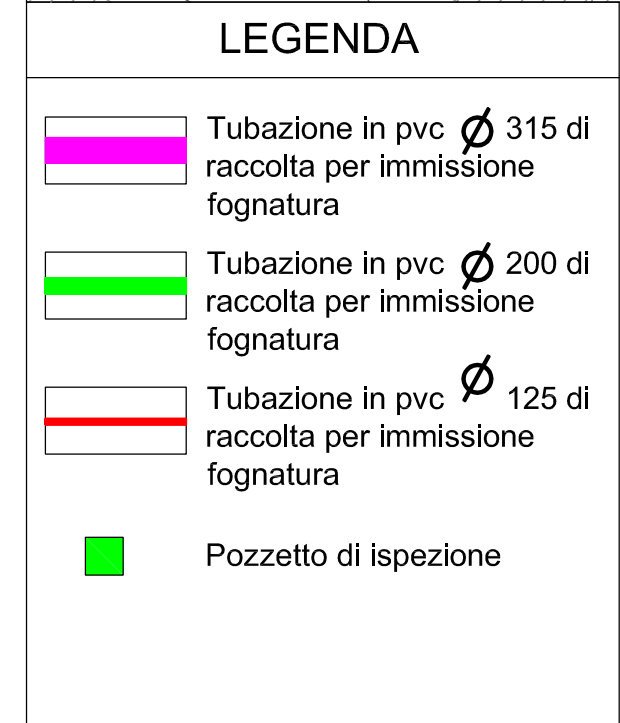
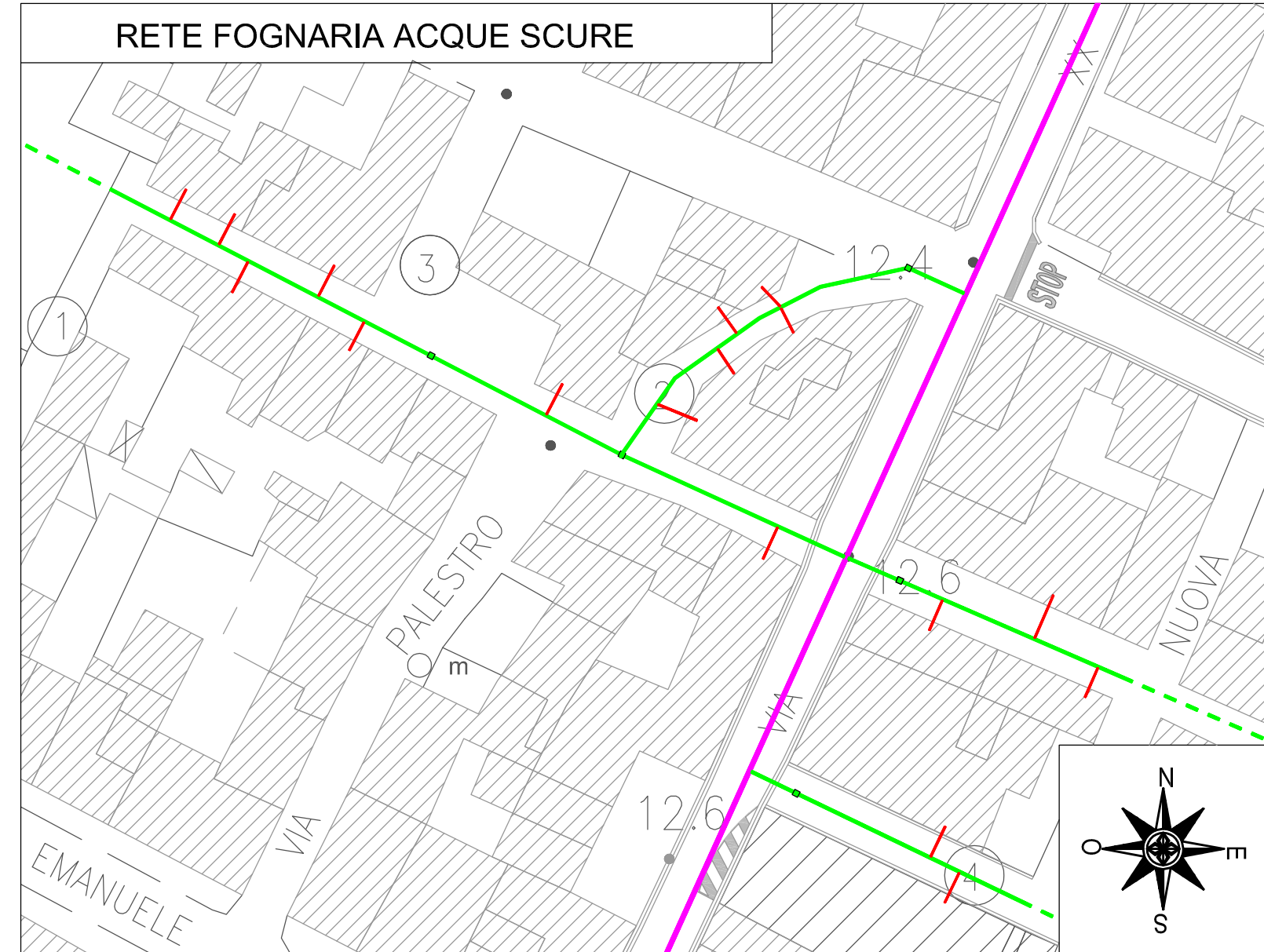
stesa di sabbia

stesa di strato in pietra sp. 5 cm

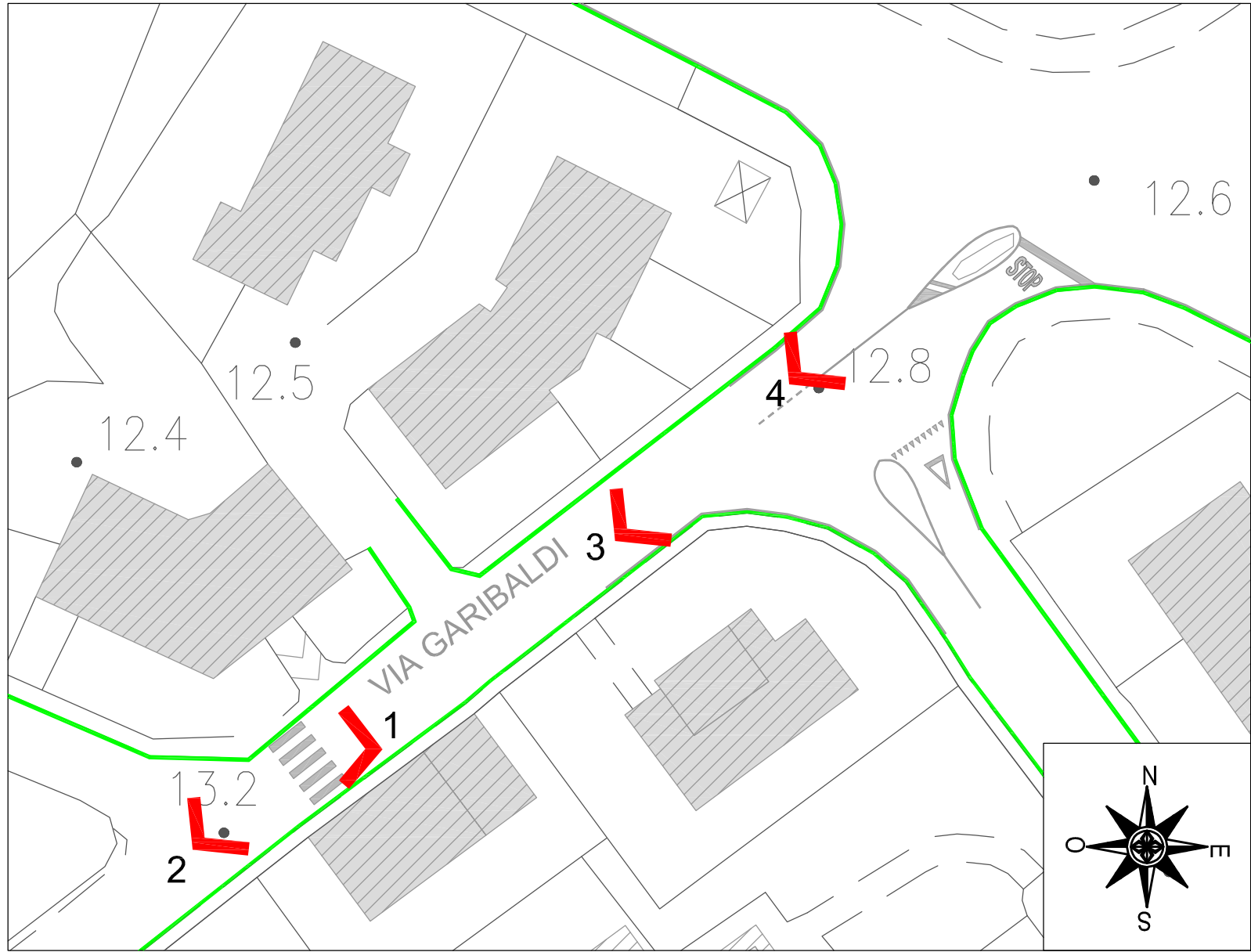
realizzazione magrone sp. 10 cm.

INTERVENTO TRATTO VIA DELLE MURA - VIA DELLA COMPAGNIA						
RISANAMENTI	DIMENSIONI realizzazione magrone			DIMENSIONI strato in pietra		
lettera	lunghezza	larghezza	superficie	lunghezza	larghezza	superficie
A			81,00			81,00
B			210,00			210,00
C			110,00			110,00
D			106,00			106,00
E			112,00			112,00
F			100,00			100,00











LEGENDA

-  Zanella cm. 25
-  Indicazione punto di scatto

NOTA BENE: La posizione della segnaletica orizzontale è puramente indicativa

DOCUMENTAZIONE FOTOGRAFICA

FOTO n.1



FOTO n.2



FOTO n.3

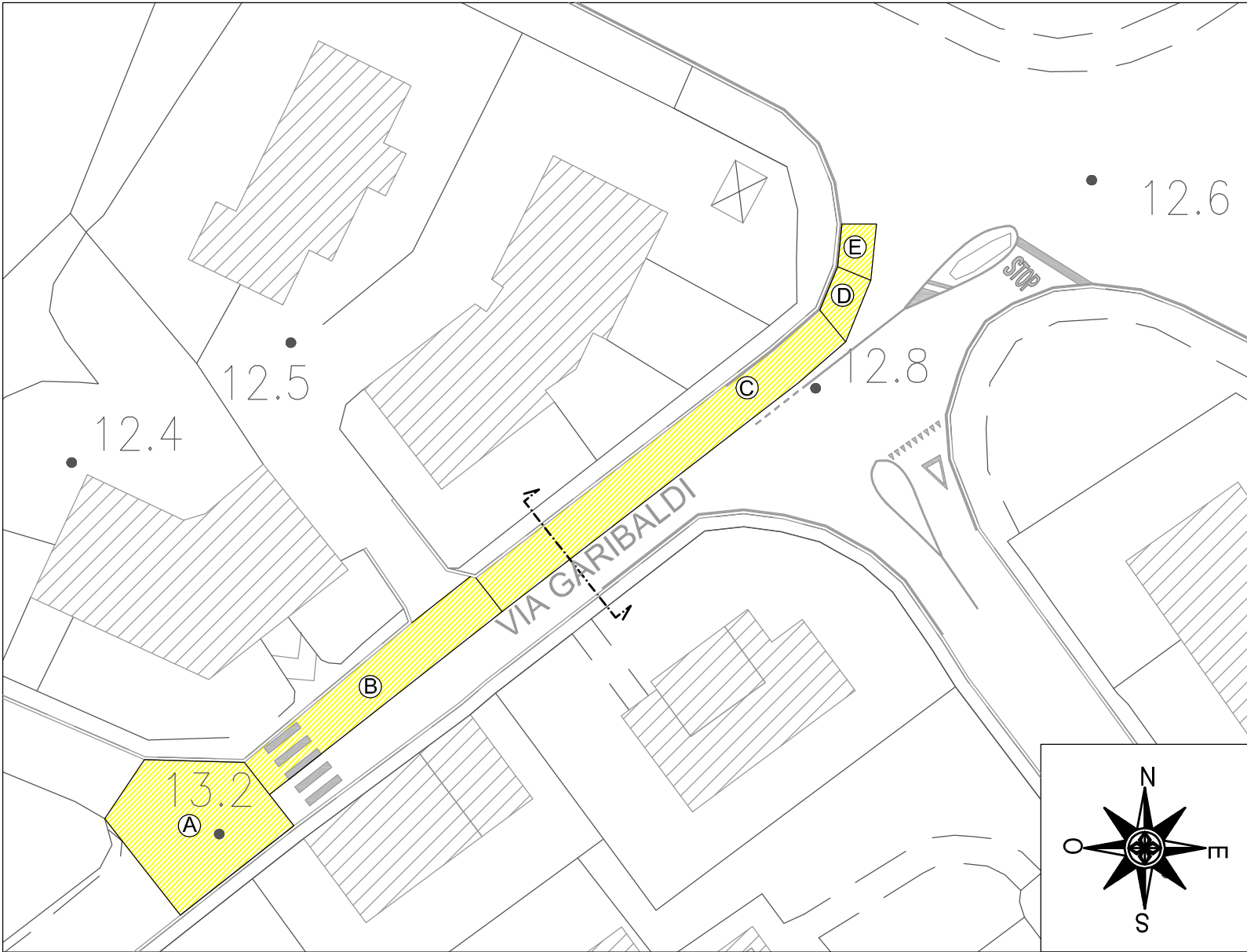


FOTO n.4



Materiale	U.M.	Quantità
Manto stradale	mq.	940.00
Zanella cm. 25	ml.	200.00
Segnaletica orizz.	ml.	90.00
Segnaletica orizz.	mq.	70.00






LEGENDA

- fresatura sp. cm 6 - realizzazione strato binder
- fresatura e stesa di strato di usura cm. 4

SEZIONE STRADALE scala 1:100



PRESCRIZIONI RELATIVE ALLE OPERE

LA SUPERFICIE DA PAVIMENTARE CON LO STRATO DI USURA E' STATA DETERMINATA CONSIDERANDO L'ESTENSIONE DEL TRATTO DA ESEGUIRE DOVE VIENE RIPORTATA TUTTA LA PIATTAFORMA STRADALE (fino alle zanelle o cordoli presenti a delimitazione della stessa). OVE NON MEGLIO DETERMINATO, ED IN ASSENZA DI MANUFATTI DI DELIMITAZIONE, SI CONSIDERA QUALE PIATTAFORMA STRADALE TUTTA LA PARTE PAVIMENTATA FINO A 20 CM. OLTRE LE ATTUALI STRISCE DI MARGINE. TUTTE LE SUPERFICI OLTRE I SUDDETTI 20 CM.; QUALI AREE DI SOSTA, PARCHEGGI, ALLARGAMENTI OD ALTRO SARANNO OGGETTO DELLA REALIZZAZIONE DELLO STRATO DI USURA SOLO A SEGUITO DI SPECIFICHE PRESCRIZIONI NEL PROGETTO. DURANTE LE FASI DI LAVORAZIONE SARANNO MANTENUTE LE QUOTE ALTIMETRICHE ATTUALI IN PROSSIMITA' DELLE ZANELLE, DEGLI ACCESSI PRIVATI ECC.

INTERVENTO TRATTO VIA GARIBALDI

RISANAMENTI	DIMENSIONI fresatura/strato binder			DIMENSIONI fresatura/strato di usura		
lettera	lunghezza	larghezza	superficie	lunghezza	larghezza	superficie
A			125,00			125,00
B	25,00	4,00	100,00			185,00
C	37,00	4,00	148,00			270,00
D	5,50	4,00	22,00			60,00
E	5,00	4,00	20,00			256,00

GRAVITA' DANNO

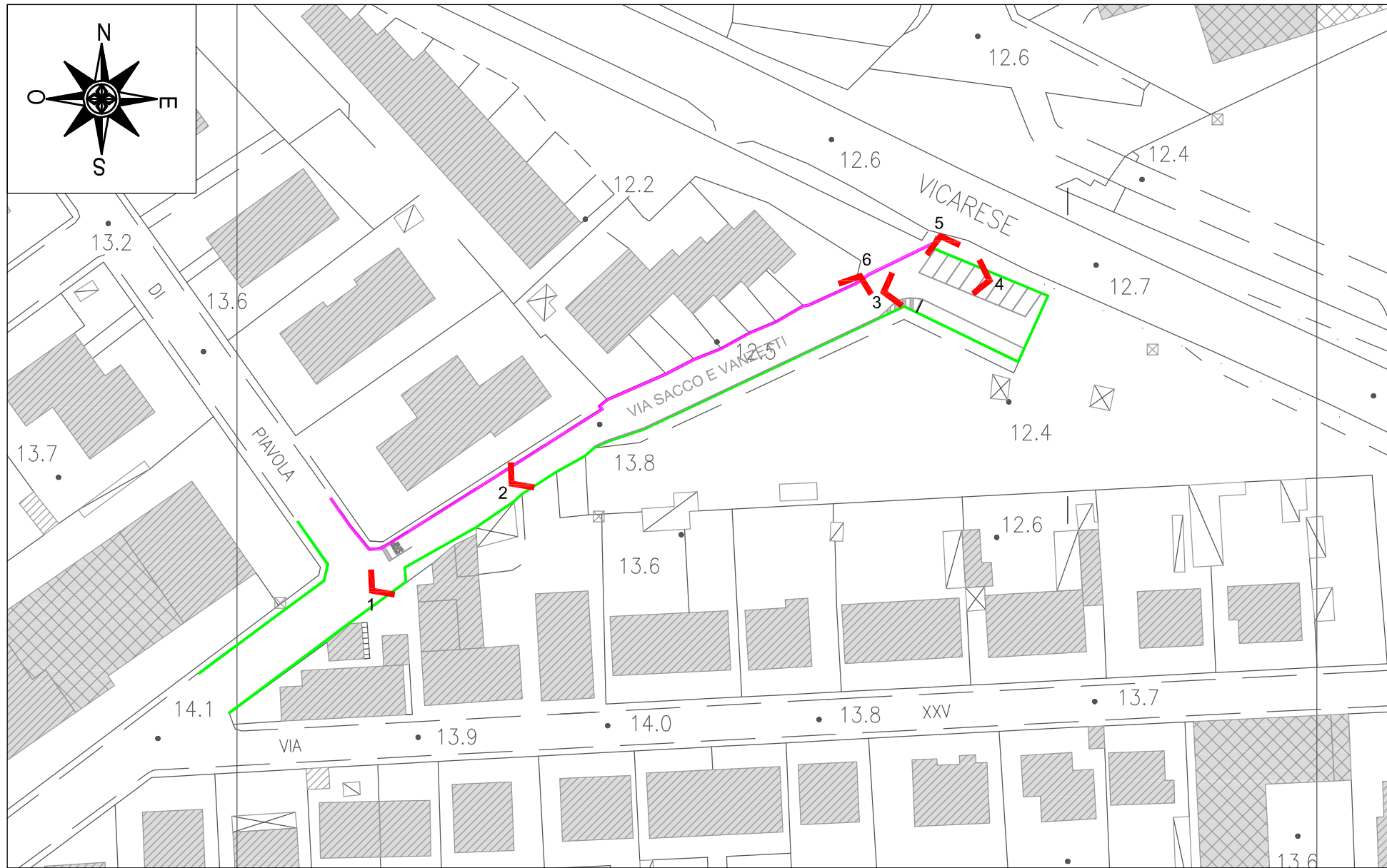


LEGENDA: 1: imminente - 2: valutabile - 3: rimandabile

PRESCRIZIONI SEGNALETICA ORIZZONTALE

LA SEGNALETICA ORIZZONTALE, NEI TRATTI IN CUI SARA' ESEGUITA LA NUOVA PAVIMENTAZIONE DOVRA' ESSERE REALIZZATA CON LE MODALITA' E TIPOLOGIE PRESCRITTE NEL NUOVO CODICE DELLA STRADA, NONCHE' NEL RISPETTO DALLE INDICAZIONI E PRESCRIZIONI FORNITE DALLA D.L. DOVRANNO ALTRESI' ESSERE ESEGUITI I RIPASSI IN PROSSIMITA' DELLE INTERSEZIONI E NEI TRATTI RITENUTI NECESSARI.





LEGENDA

Zanella cm. 25


Zanella cm. 40

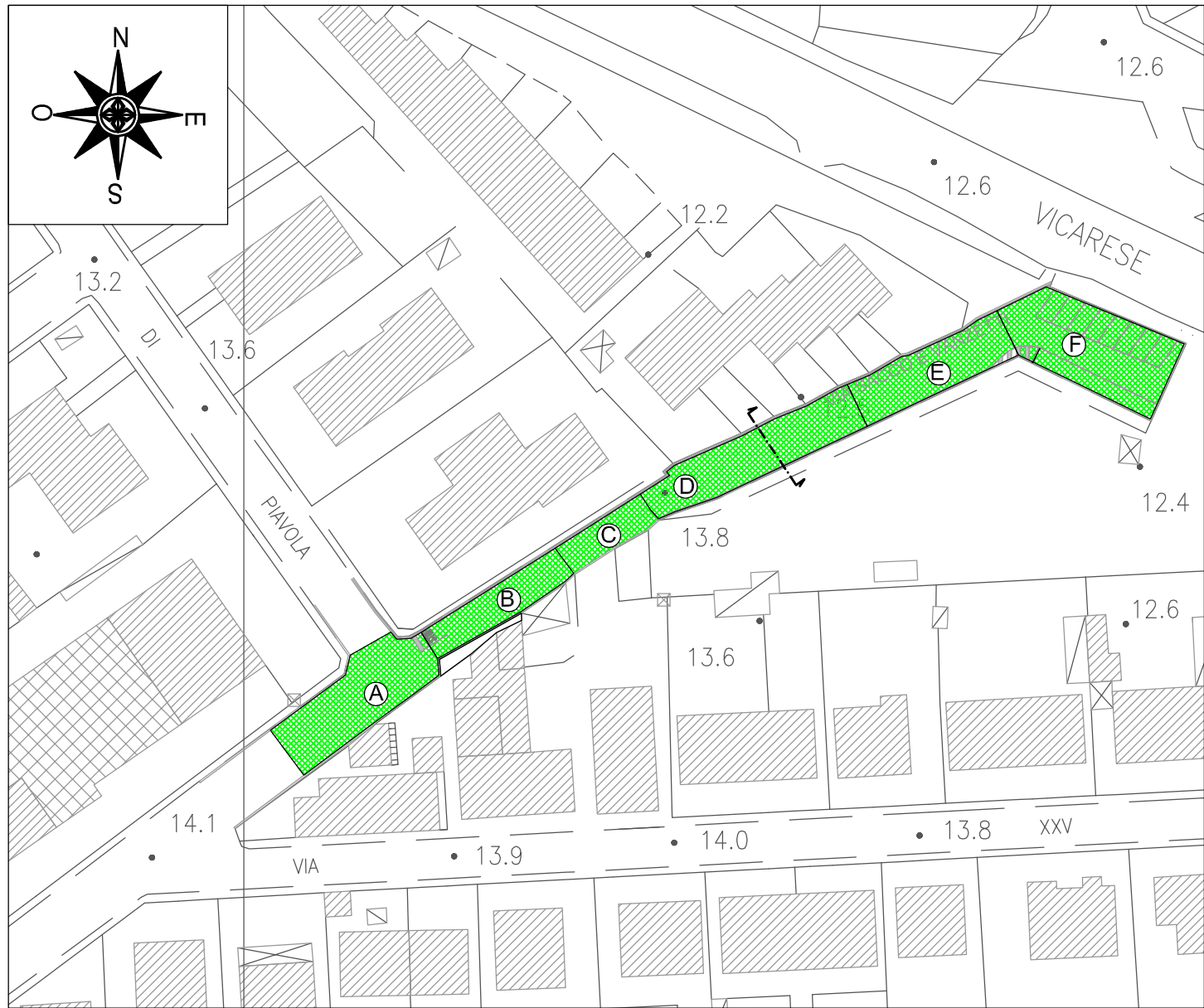
Indicazione punto di scatto

Materiale	U.M.	Quantità
Manto stradale	mq.	1070.00
Zanella cm. 25	ml.	180.00
Zanella cm. 40	ml.	122.00
Segnaletica orizz.	ml.	150.00
Segnaletica orizz.	mq.	20.00

**NOTA BENE:** La posizione della segnaletica orizzontale è puramente indicativa

DOCUMENTAZIONE FOTOGRAFICA





LEGENDA

fresatura e stesa di strato di usura cm. 4

GRAVITA' DANNO

3

2

1

LEGENDA: 1: imminente - 2: valutabile - 3: rimandabile

INTERVENTO TRATTO VIA SACCO E VANZETTI						
RISANAMENTI	DIMENSIONI fresatura/strato binder			DIMENSIONI fresatura/strato di usura		
lettera	lunghezza	larghezza	superficie	lunghezza	larghezza	superficie
A						261,00
B						137,00
C						80,00
D						257,00
E						200,00
E						327,00

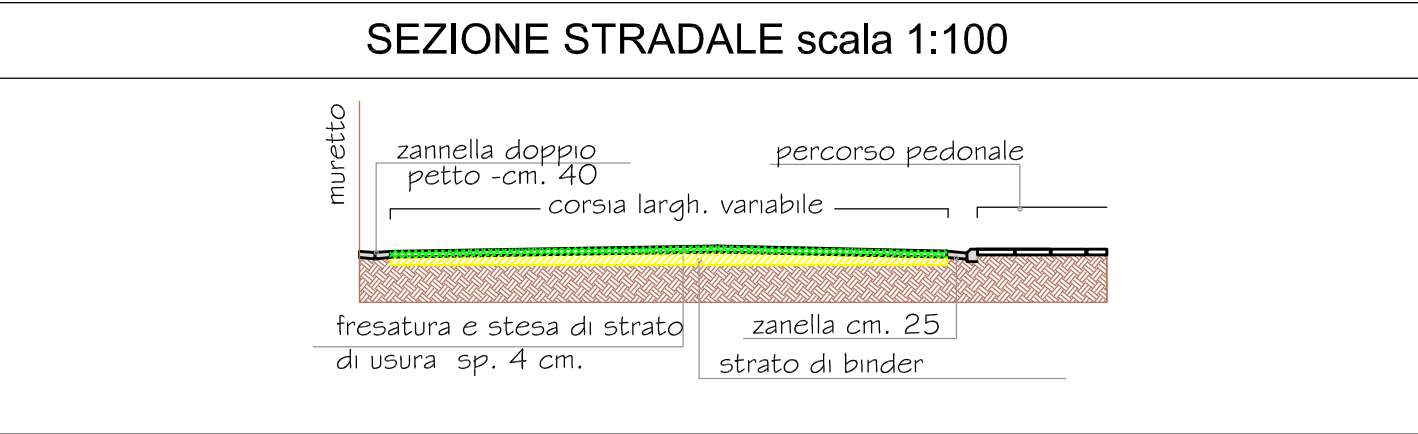
INTERVENTO TRATTO VIA SACCO E VANZETTI		
MATERIALE	UNITA' DI MISURA	QUANTITA'
Segnaletica orizzontale per strisce	ml.	150,00
Segnaletica orizzontale per zebraure e scritte	mq.	20,00

PRESCRIZIONI SEGNALETICA ORIZZONTALE

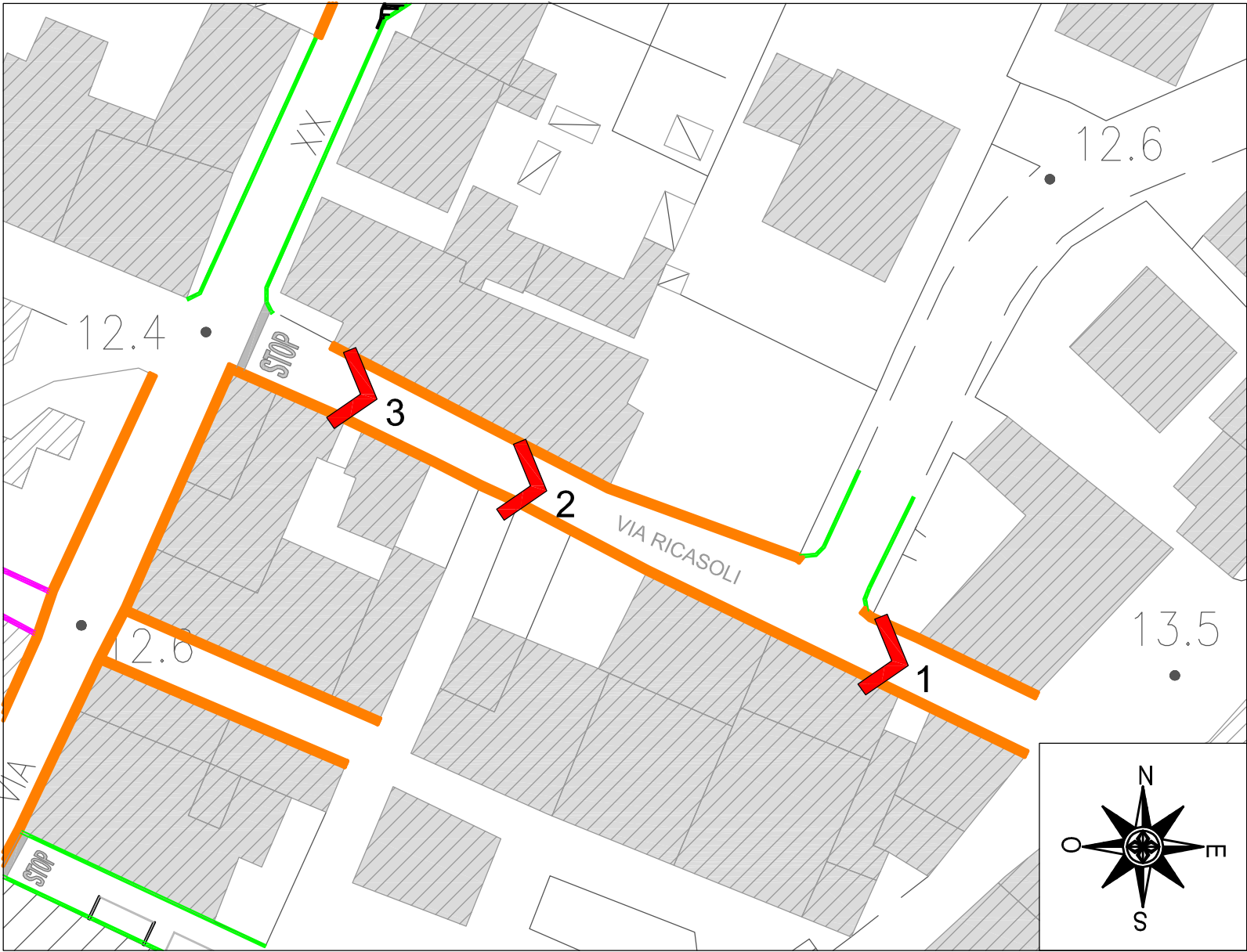
LA SEGNALETICA ORIZZONTALE, NEI TRATTI IN CUI SARA' ESEGUITA LA NUOVA PAVIMENTAZIONE DOVRA' ESSERE REALIZZATA CON LE MODALITA' E TIPOLOGIE PRESCRITTE NEL NUOVO CODICE DELLA STRADA, NONCHE' NEL RISPETTO DALLE INDICAZIONI E PRESCRIZIONI FORNITE DALLA D.L. DOVRANNO ALTRESI' ESSERE ESEGUITI I RIPASSI IN PROSSIMITA' DELLE INTERSEZIONI E NEI TRATTI RITENUTI NECESSARI.

PRESCRIZIONI RELATIVE ALLE OPERE

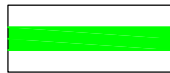



LA SUPERFICIE DA PAVIMENTARE CON LO STRATO DI USURA E' STATA DETERMINATA CONSIDERANDO L'ESTENSIONE DEL TRATTO DA ESEGUIRE DOVE VIENE RIPORTATA TUTTA LA PIATTAFORMA STRADALE (fino alle zanelle o cordoli presenti a delimitazione della stessa). OVE NON MEGLIO DETERMINATO, ED IN ASSENZA DI MANUFATTI DI DELIMITAZIONE, SI CONSIDERA QUALE PIATTAFORMA STRADALE TUTTA LA PARTE PAVIMENTATA FINO A 20 CM. OLTRE LE ATTUALI STRISCE DI MARGINE.TUTTE LE SUPERFICI OLTRE I SUDDETTI 20 CM.; QUALI AREE DI SOSTA, PARCHEGGI, ALLARGAMENTI OD ALTRO SARANNO OGGETTO DELLA REALIZZAZIONE DELLO STRATO DI USURA SOLO A SEGUITO DI SPECIFICHE PRESCRIZIONI NEL PROGETTO. DURANTE LE FASI DI LAVORAZIONE SARANNO MANTENUTE LE QUOTE ALTIMETRICHE ATTUALI IN PROSSIMITA' DELLE ZANELLE, DEGLI ACCESSI PRIVATI ECC.







LEGENDA

-  Zanella cm. 25
-  Zanella cm. 40
-  Zanella cm. 55
-  Indicazione punto di scatto

NOTA BENE: La posizione della segnaletica orizzontale è puramente indicativa

DOCUMENTAZIONE FOTOGRAFICA

FOTO n.1



FOTO n.2



FOTO n.3



Materiale	U.M.	Quantità
Manto stradale	mq.	345.00
Zanella cm. 55	ml.	135.00
Segnaletica orizz.	mq.	12.00



### LEGENDA

fresatura sp. cm 6 -  
realizzazione strato di binder

fresatura e stesa di strato  
di usura cm. 4

Individuazione delle zone sulle  
quali sono da eseguire risanamenti  
della zanella 55 cm.

GRAVITA' DANNO

3

2

1

LEGENDA: 1: imminente - 2: valutabile - 3: rimandabile

### SEZIONE STRADALE scala 1:100

fabbicato

corsia largh. variabile

fabbicato

zanella doppio  
petto -cm. 55

fresatura e stesa di strato  
di usura sp. 4 cm.

fresatura sp. cm 6  
realizzazione strato di binder

### PRESCRIZIONI SEGNALETICA ORIZZONTALE

LA SEGNALETICA ORIZZONTALE, NEI TRATTI IN CUI SARA' ESEGUITA LA NUOVA PAVIMENTAZIONE DOVRA' ESSERE REALIZZATA CON LE MODALITA' E TIPOLOGIE PRESCRITTE NEL NUOVO CODICE DELLA STRADA, NONCHE' NEL RISPETTO DALLE INDICAZIONI E PRESCRIZIONI FORNITE DALLA D.L. DOVRANNO ALTRESI' ESSERE ESEGUITI I RIPASSI IN PROSSIMITA' DELLE INTERSEZIONI E NEI TRATTI RITENUTI NECESSARI.

### PRESC. RELATIVE ALLE OPERE

LA SUPERFICIE DA PAVIMENTARE CON LO STRATO DI USURA E' STATA DETERMINATA CONSIDERANDO L'ESTENSIONE DEL TRATTO DA ESEGUIRE DOVE VIENE RIPORTATA TUTTA LA PIATTAFORMA STRADALE (fino alle zanelle o cordoli presenti a delimitazione della stessa). OVE NON MEGLIO DETERMINATO, ED IN ASSENZA DI MANUFATTI DI DELIMITAZIONE, SI CONSIDERA QUALE PIATTAFORMA STRADALE TUTTA LA PARTE PAVIMENTATA FINO A 20 CM. OLTRE LE ATTUALI STRISCE DI MARGINE. TUTTE LE SUPERFICI OLTRE I SUDDETTI 20 CM.; QUALI AREE DI SOSTA, PARCHEGGI, ALLARGAMENTI OD ALTRO SARANNO OGGETTO DELLA REALIZZAZIONE DELLO STRATO DI USURA SOLO A SEGUITO DI SPECIFICHE PRESCRIZIONI NEL PROGETTO. DURANTE LE FASI DI LAVORAZIONE SARANNO MANTENUTE LE QUOTE ALTIMETRICHE ATTUALI IN PROSSIMITA' DELLE ZANELLE, DEGLI ACCESSI PRIVATI ECC.

INTERVENTO TRATTO VIA RICASOLI							
RISANAMENTI	DIMENSIONI fresatura/strato binder			DIMENSIONI fresatura/strato di usura			
	lettera	lunghezza	larghezza	superficie	lunghezza	larghezza	superficie
	A			107,00			107,00
	B			50,00			129,00
	C						50,00

INTERVENTO TRATTO VIA RICASOLI		
MATERIALE	UNITA' DI MISURA	QUANTITA'
Rifacimento zanella cm. 55	ml.	25,00
Segnaletica orizzontale per zebraure e scritte	mq.	12,00



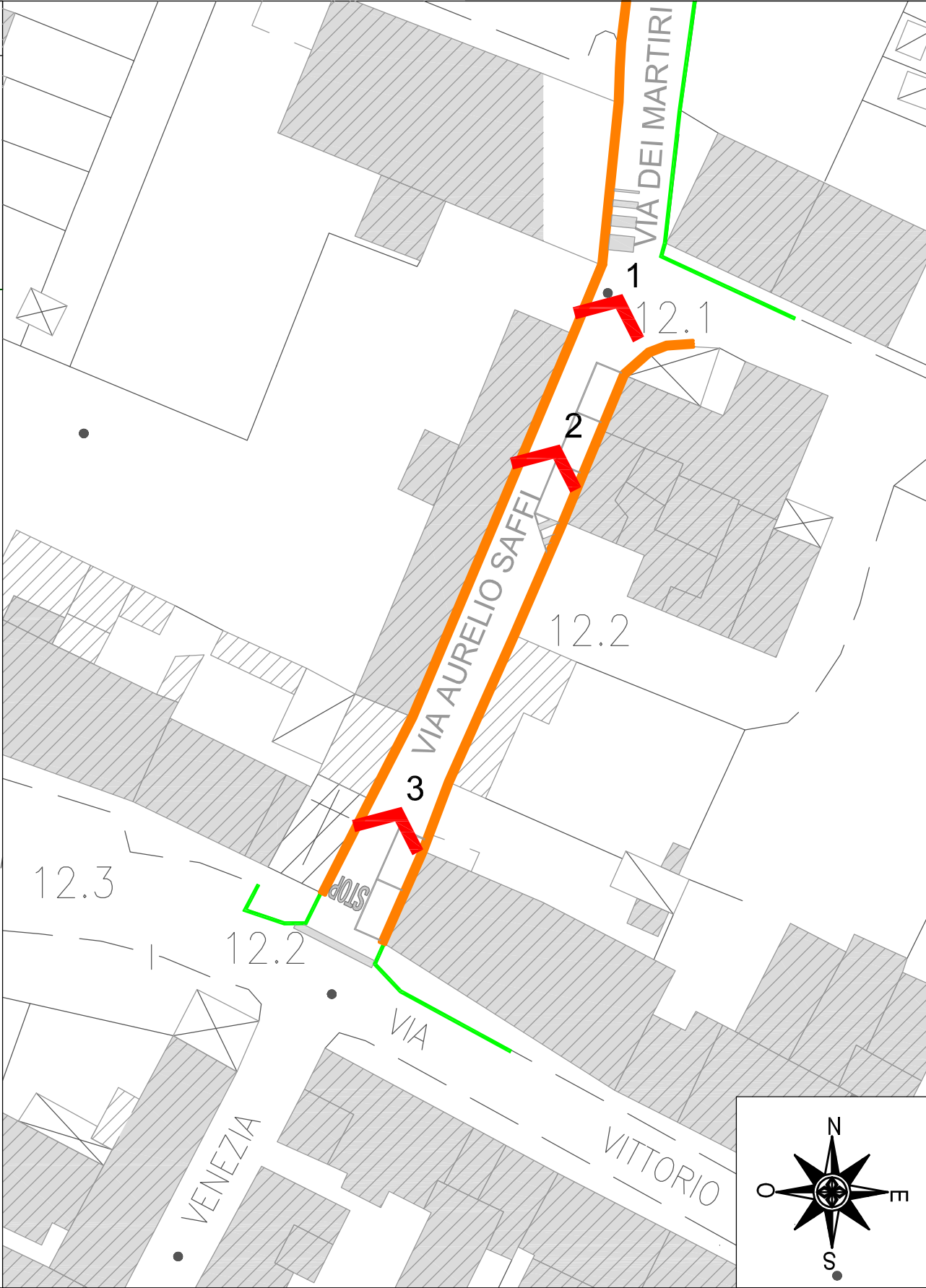
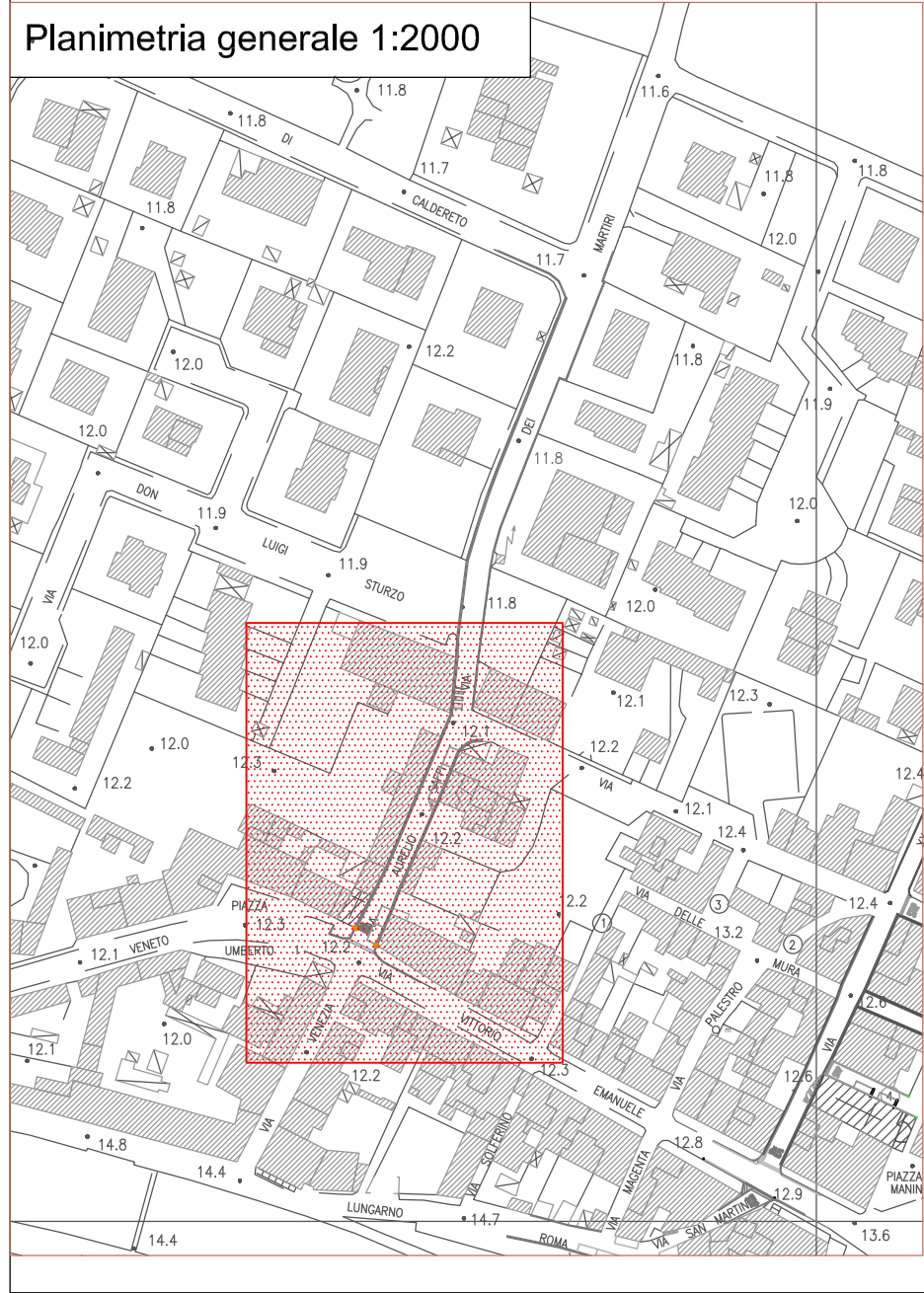
LEGENDA

Zanella cm. 25

Zanella cm. 55

Indicazione punto di scatto

TRATTO "A"



Materiale	U.M.	Quantità
Manto stradale	mq.	540.00
Zanella cm. 25	ml.	65.00
Zanella cm. 55	ml.	50.00
Segnaletica orizz.	ml.	40.00
Segnaletica orizz.	mq.	30.00

DOC. FOTOGRAFICA

FOTO n.1



FOTO n.2



FOTO n.3

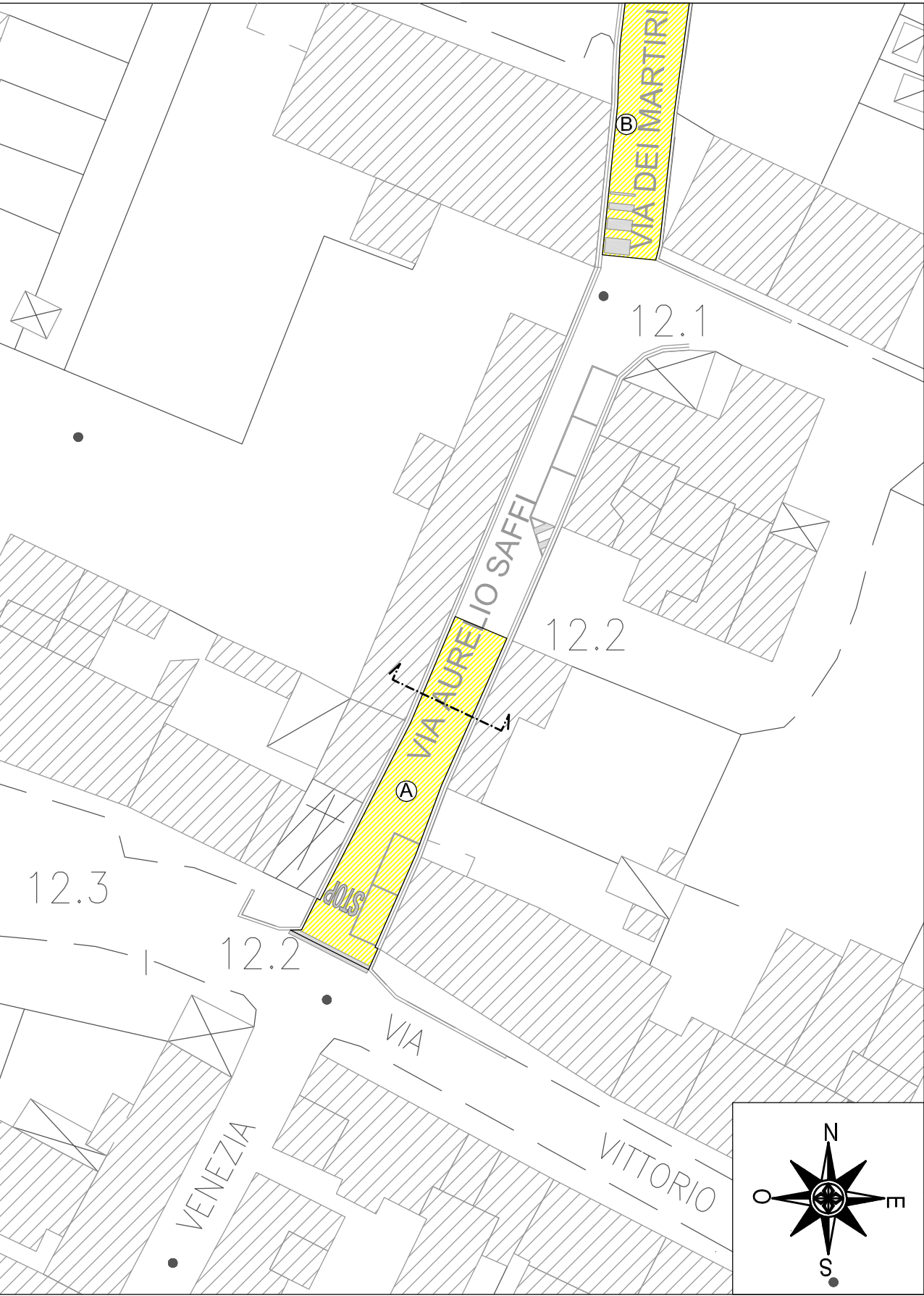


NOTA BENE: La posizione della segnaletica orizzontale è puramente indicativa



INTERVENTO TRATTO VIA DEI MARTIRI E VIA SAFFI - tratto "A"						
RISANAMENTI	DIMENSIONI fresatura/strato binder			DIMENSIONI fresatura/strato di usura		
lettera	lunghezza	larghezza	superficie	lunghezza	larghezza	superficie
A			182,00			182,00
B			125,00			185,00
C						125,00

INTERVENTO TRATTO VIA DEI MARTIRI E VIA SAFFI - tratto "A"		
MATERIALE	UNITA' DI MISURA	QUANTITA'
Segnaletica orizzontale per strisce	ml.	40,00
Segnaletica orizzontale per zebraure e scritte	mq.	30,00



LEGENDA :  TRATTO "A"  fresatura sp. cm 6 - realizzazione strato di binder  fresatura e stesa di strato di usura cm. 4



SEZIONE STRADALE scala 1:100



GRAVITA' DANNO



LEGENDA: 1: imminente - 2: valutabile - 3: rimandabile

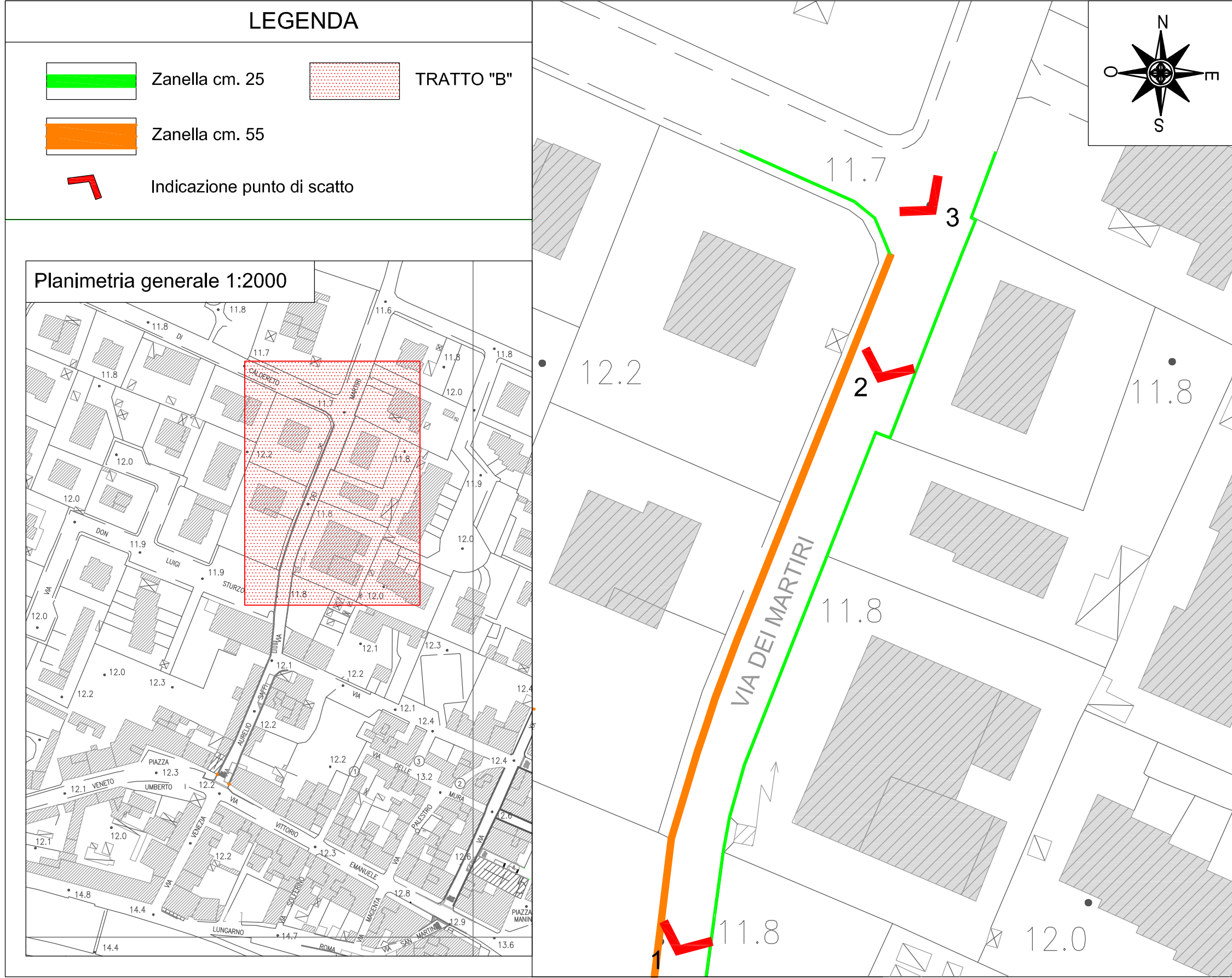
PRESCRIZIONI SEGNALETICA ORIZZONTALE

LA SEGNALETICA ORIZZONTALE, NEI TRATTI IN CUI SARA' ESEGUITA LA NUOVA PAVIMENTAZIONE DOVRA' ESSERE REALIZZATA CON LE MODALITA' E TIPOLOGIE PRESCRITTE NEL NUOVO CODICE DELLA STRADA, NONCHE' NEL RISPETTO DALLE INDICAZIONI E PRESCRIZIONI FORNITE DALLA D.L. DOVRANNO ALTRESI' ESSERE ESEGUITI I RIPASSI IN PROSSIMITA' DELLE INTERSEZIONI E NEI TRATTI RITENUTI NECESSARI.

PRESCRIZIONI RELATIVE ALLE OPERE

LA SUPERFICIE DA PAVIMENTARE CON LO STRATO DI USURA E' STATA DETERMINATA CONSIDERANDO L'ESTENSIONE DEL TRATTO DA ESEGUIRE DOVE VIENE RIPORTATA TUTTA LA PIATTAFORMA STRADALE (fino alle zanelle o cordoli presenti a delimitazione della stessa). OVE NON MEGLIO DETERMINATO, ED IN ASSENZA DI MANUFATTI DI DELIMITAZIONE, SI CONSIDERA QUALE PIATTAFORMA STRADALE TUTTA LA PARTE PAVIMENTATA FINO A 20 CM. OLTRE LE ATTUALI STRISCE DI MARGINE. TUTTE LE SUPERFICI OLTRE I SUDDETTI 20 CM.; QUALI AREE DI SOSTA, PARCHEGGI, ALLARGAMENTI OD ALTRO SARANNO OGGETTO DELLA REALIZZAZIONE DELLO STRATO DI USURA SOLO A SEGUITO DI SPECIFICHE PRESCRIZIONI NEL PROGETTO. DURANTE LE FASI DI LAVORAZIONE SARANNO MANTENUTE LE QUOTE ALTIMETRICHE ATTUALI IN PROSSIMITA' DELLE ZANELLE, DEGLI ACCESSI PRIVATI ECC.

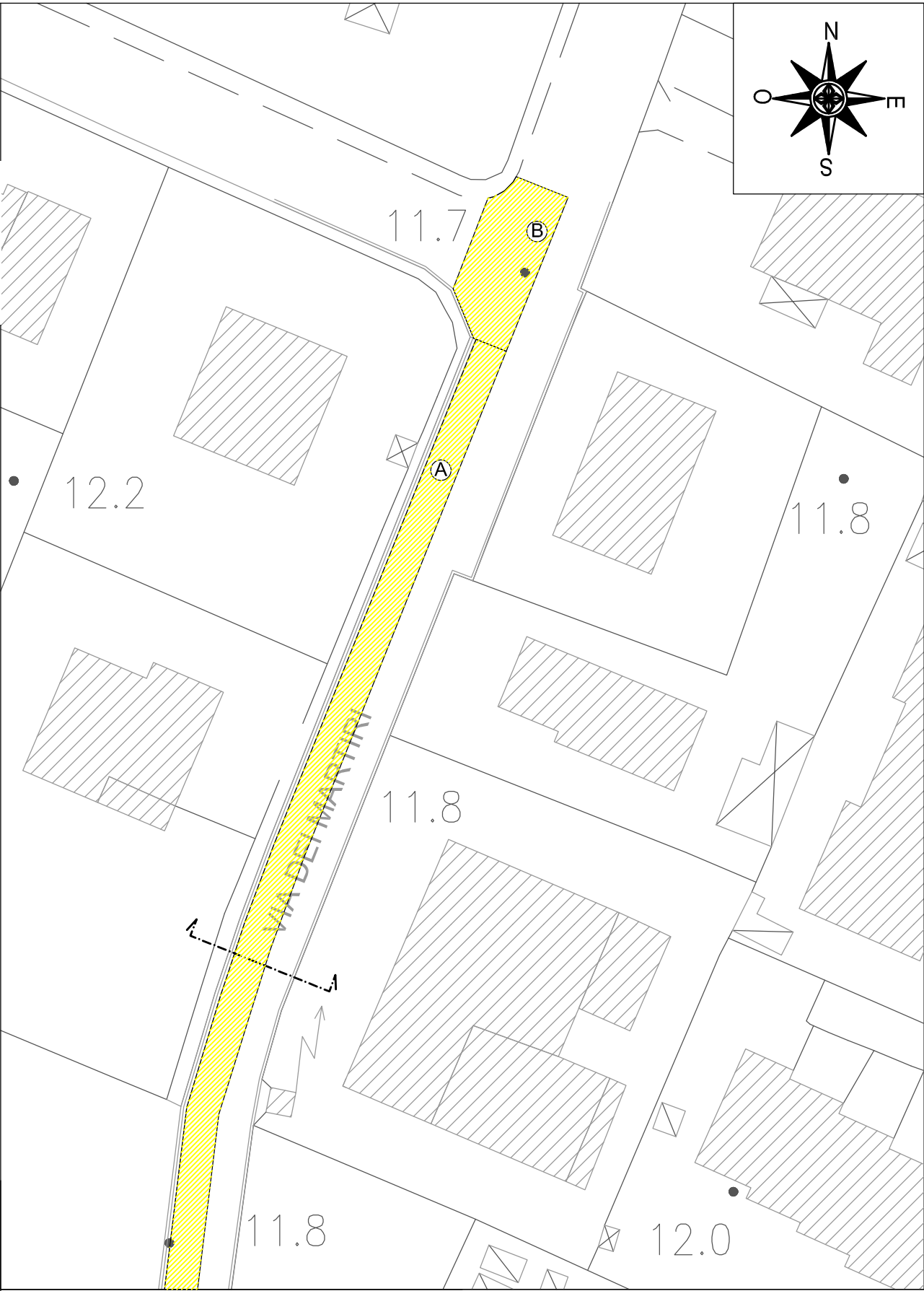
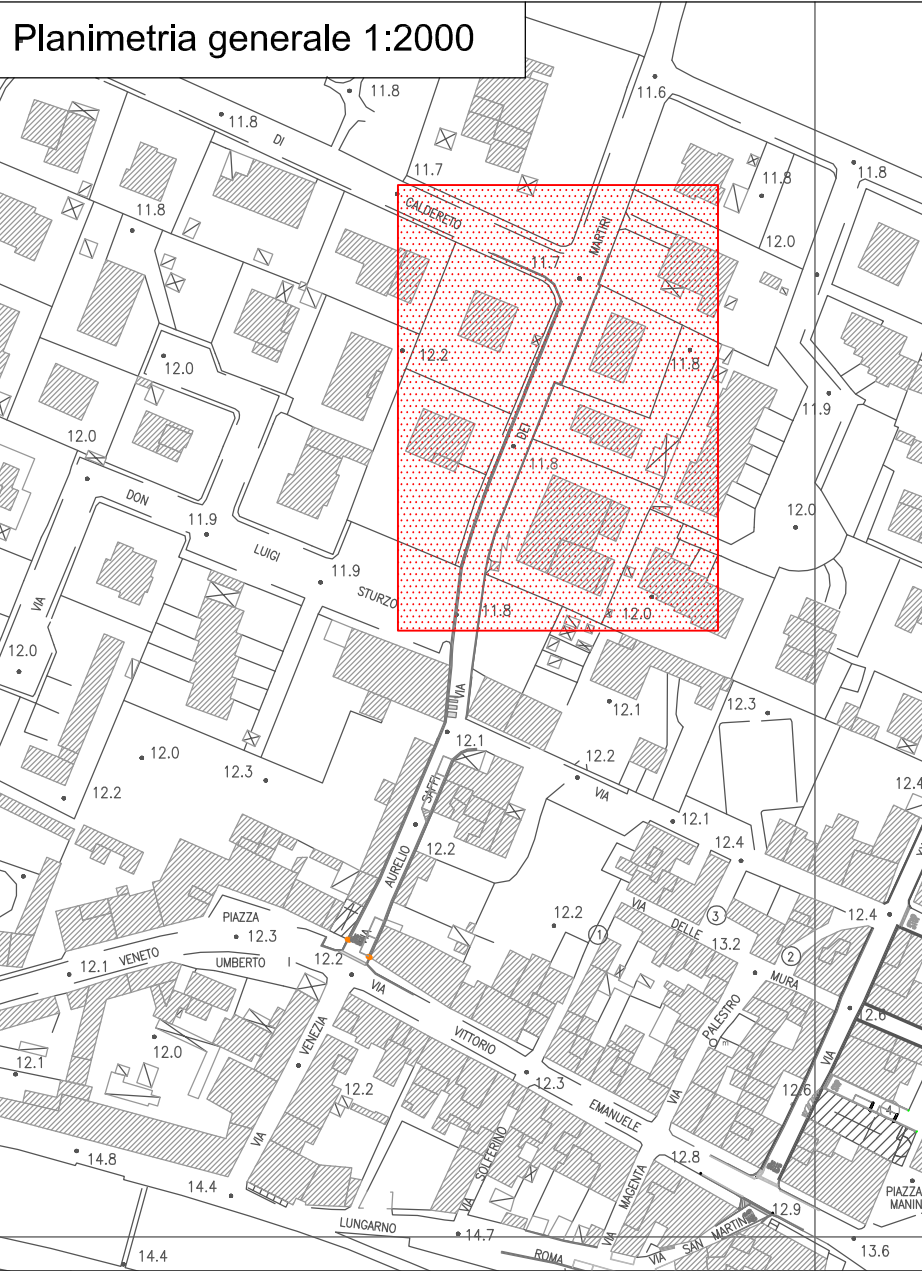






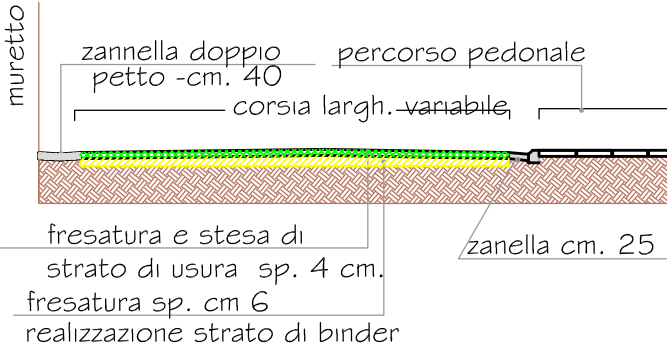
INTERVENTO TRATTO VIA DEI MARTIRI E VIA SAFFI - tratto "B"						
RISANAMENTI lettera	DIMENSIONI fresatura/strato binder			DIMENSIONI fresatura/strato di usura		
	lunghezza	larghezza	superficie	lunghezza	larghezza	superficie
A	91,00	3,00	273,00			570,00
B			93,00			157,00

Planimetria generale 1:2000



LEGENDA :  TRATTO "B"  fresatura sp. cm 6 - realizzazione strato di binder  fresatura e stesa di strato di usura cm. 4

SEZIONE STRADALE scala 1:100



GRAVITA' DANNO



LEGENDA: 1: imminente - 2: valutabile - 3: rimandabile

PRESCRIZIONI SEGNALETICA ORIZZONTALE

LA SEGNALETICA ORIZZONTALE, NEI TRATTI IN CUI SARA' ESEGUITA LA NUOVA PAVIMENTAZIONE DOVRA' ESSERE REALIZZATA CON LE MODALITA' E TIPOLOGIE PRESCRITTE NEL NUOVO CODICE DELLA STRADA, NONCHE' NEL RISPETTO DALLE INDICAZIONI E PRESCRIZIONI FORNITE DALLA D.L. DOVRANNO ALTRESI' ESSERE ESEGUITI I RIPASSI IN PROSSIMITA' DELLE INTERSEZIONI E NEI TRATTI RITENUTI NECESSARI.

PRESCRIZIONI RELATIVE ALLE OPERE

LA SUPERFICIE DA PAVIMENTARE CON LO STRATO DI USURA E' STATA DETERMINATA CONSIDERANDO L'ESTENSIONE DEL TRATTO DA ESEGUIRE DOVE VIENE RIPORTATA TUTTA LA PIATTAFORMA STRADALE (fino alle zanelle o cordoli presenti a delimitazione della stessa). OVE NON MEGLIO DETERMINATO, ED IN ASSENZA DI MANUFATTI DI DELIMITAZIONE, SI CONSIDERA QUALE PIATTAFORMA STRADALE TUTTA LA PARTE PAVIMENTATA FINO A 20 CM. OLTRE LE ATTUALI STRISCE DI MARGINE. TUTTE LE SUPERFICI OLTRE I SUDDETTI 20 CM.; QUALI AREE DI SOSTA, PARCHEGGI, ALLARGAMENTI OD ALTRO SARANNO OGGETTO DELLA REALIZZAZIONE DELLO STRATO DI USURA SOLO A SEGUITO DI SPECIFICHE PRESCRIZIONI NEL PROGETTO. DURANTE LE FASI DI LAVORAZIONE SARANNO MANTENUTE LE QUOTE ALTIMETRICHE ATTUALI IN PROSSIMITA' DELLE ZANELLE, DEGLI ACCESSI PRIVATI ECC.