



Comune di Calcinaia

Progetto:
"SERVIZIO DI INGEGNERIA DEGLI INTERVENTI DI MANUTENZIONE
STRAORDINARIA ALLA VIABILITA' COMUNALE"

RESPONSABILE DEL PROCEDIMENTO:
Arch. Cinzia Forsi

PROGETTISTA:

Ing. Luca Giglioli iscritto all' ordine degli ingegneri al numero 2648/A

DIRETTORE DEI LAVORI:

Ing. Luca Giglioli iscritto all' ordine degli ingegneri al numero 2648/A

COORDINATORE PER LA SICUREZZA IN FASE DI PROGETTAZIONE:

Ing. Luca Giglioli iscritto all' ordine degli ingegneri al numero 2648/A

PROGETTO ESECUTIVO

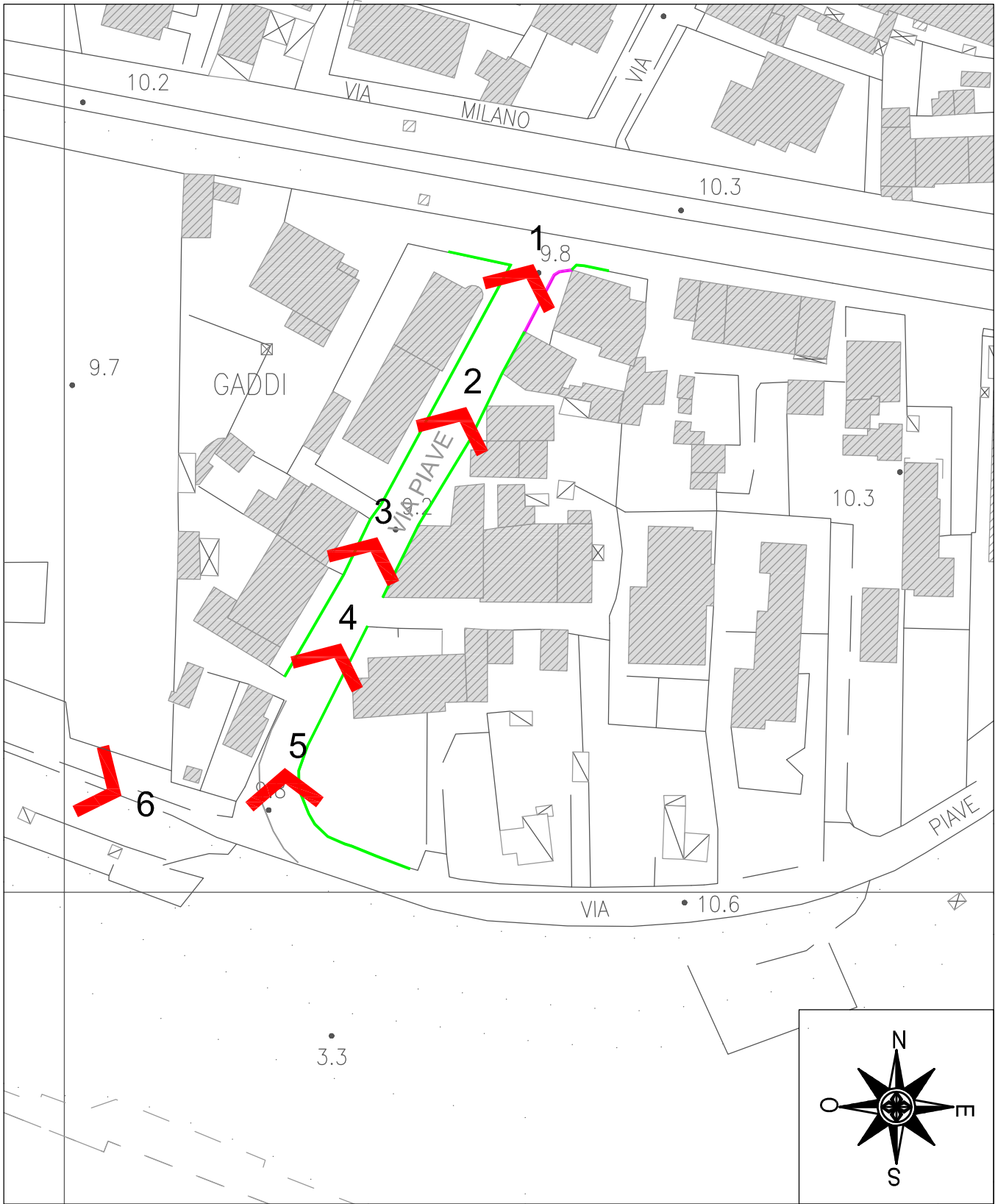
CODICE:	TAVOLA N°	SCALA:	FORMATO:
PS	03.02.06	--	A4

OGGETTO DELLA TAVOLA:

SCHEDE DI INTERVENTO FORNACETTE N. dalla 10-12, 14-15, 17-22,
24

DATA: NOVEMBRE 2018

REV: 00



LEGENDA

- Zanella cm. 25
- Zanella cm. 40

Indicazione punto di scatto

DOCUMENTAZIONE FOTOGRAFICA

FOTO n.1



FOTO n.2



FOTO n.3



FOTO n.4



FOTO n.5

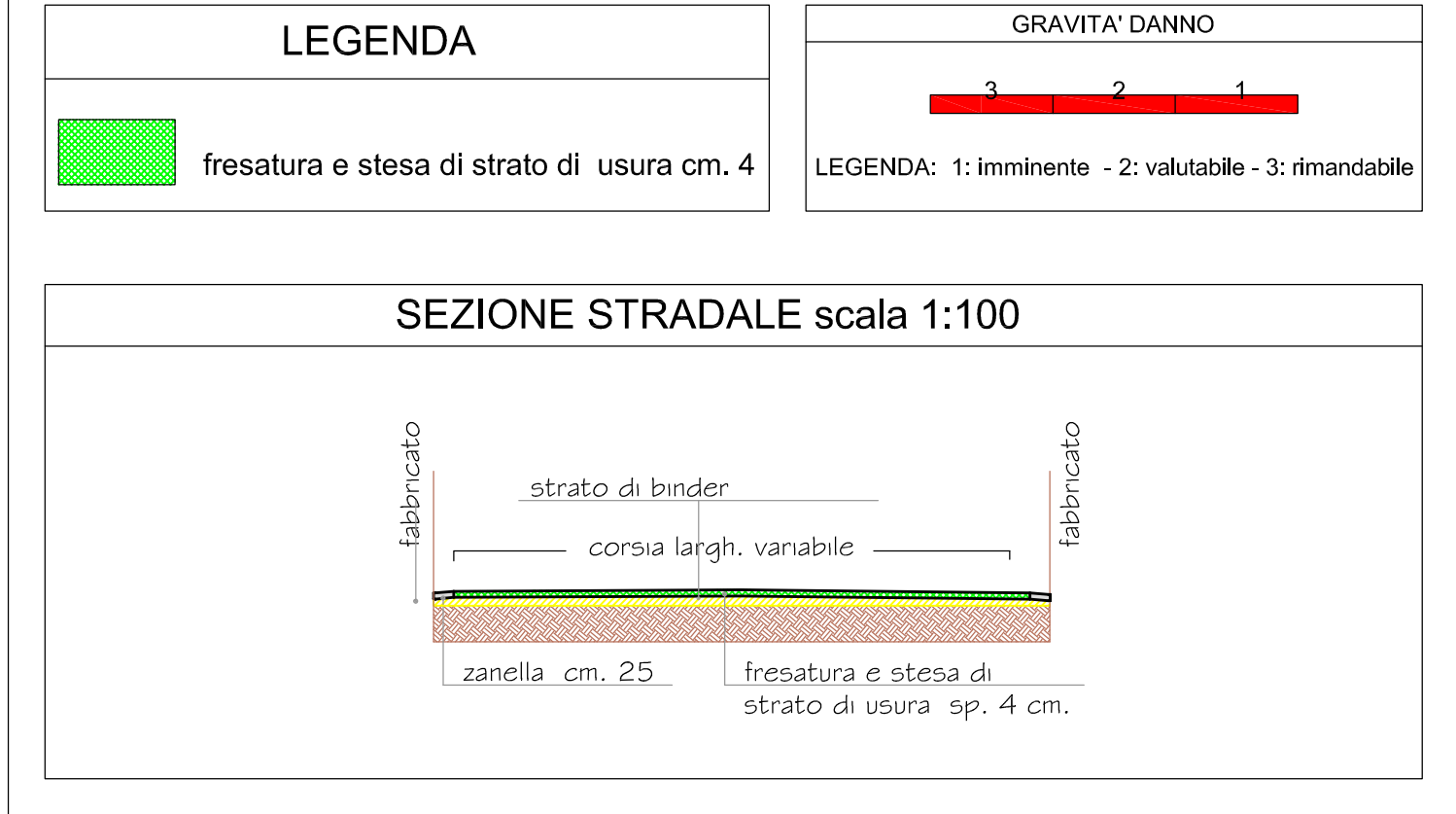
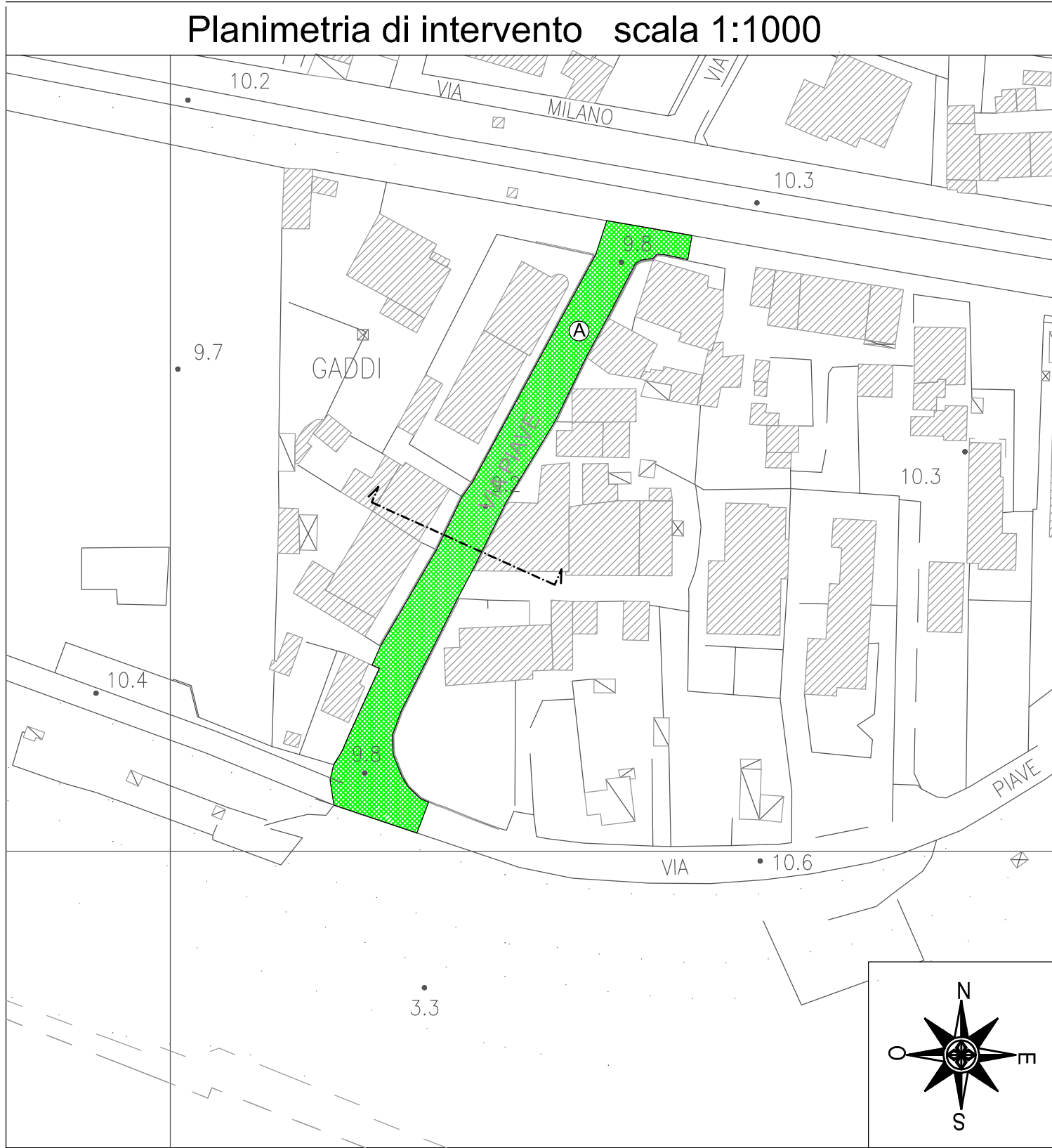


FOTO n.6



Materiale	U.M.	Quantità
Manto stradale	mq.	1245.00
Zanella cm. 25	ml.	215.00
Zanella cm. 40	ml.	15.00
Segnaletica oriz.	ml.	30.00

NOTA BENE:
La posizione della segnaletica orizzontale è puramente indicativa



PRESCRIZIONI SEGNALETICA ORIZZONTALE

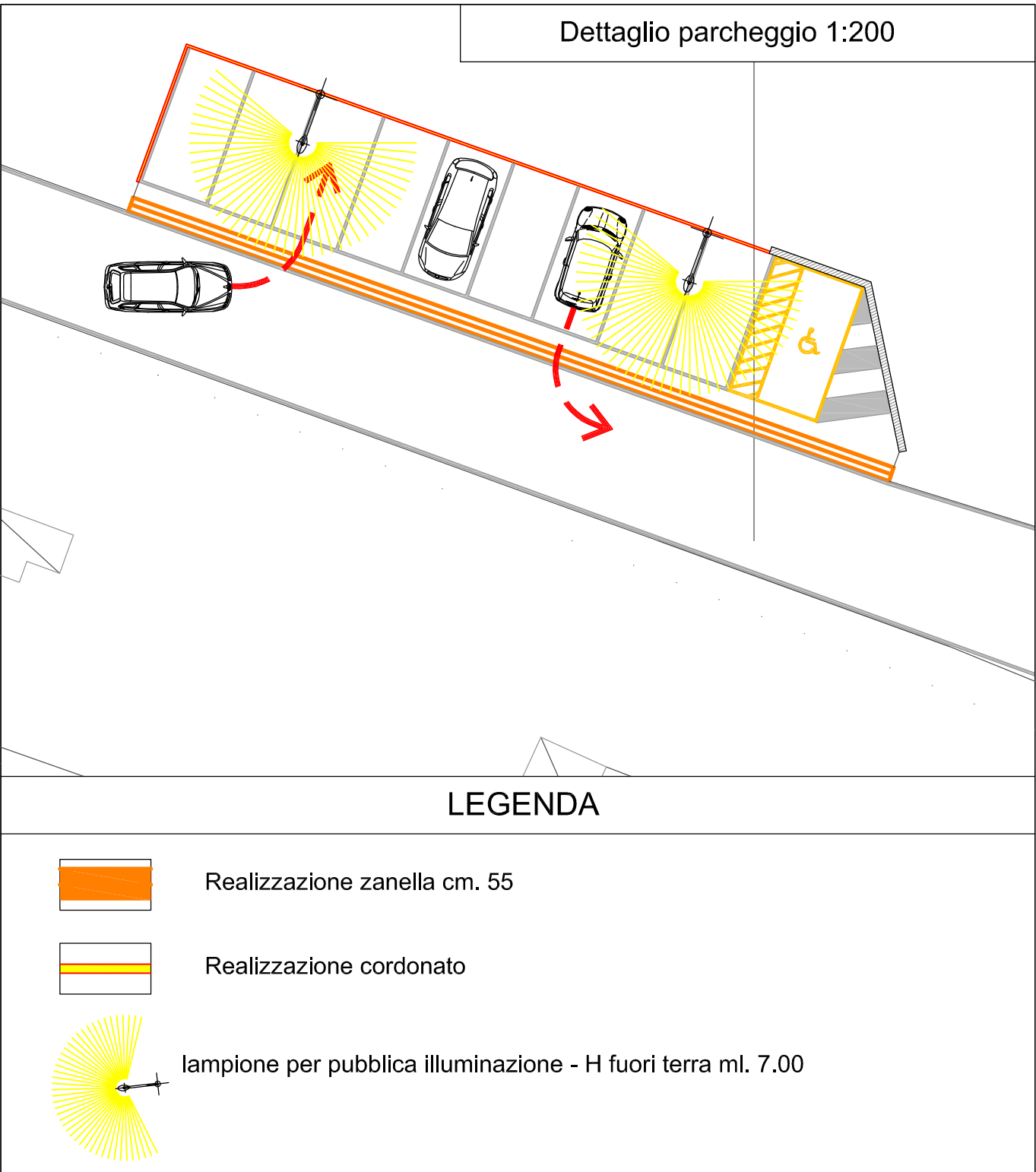
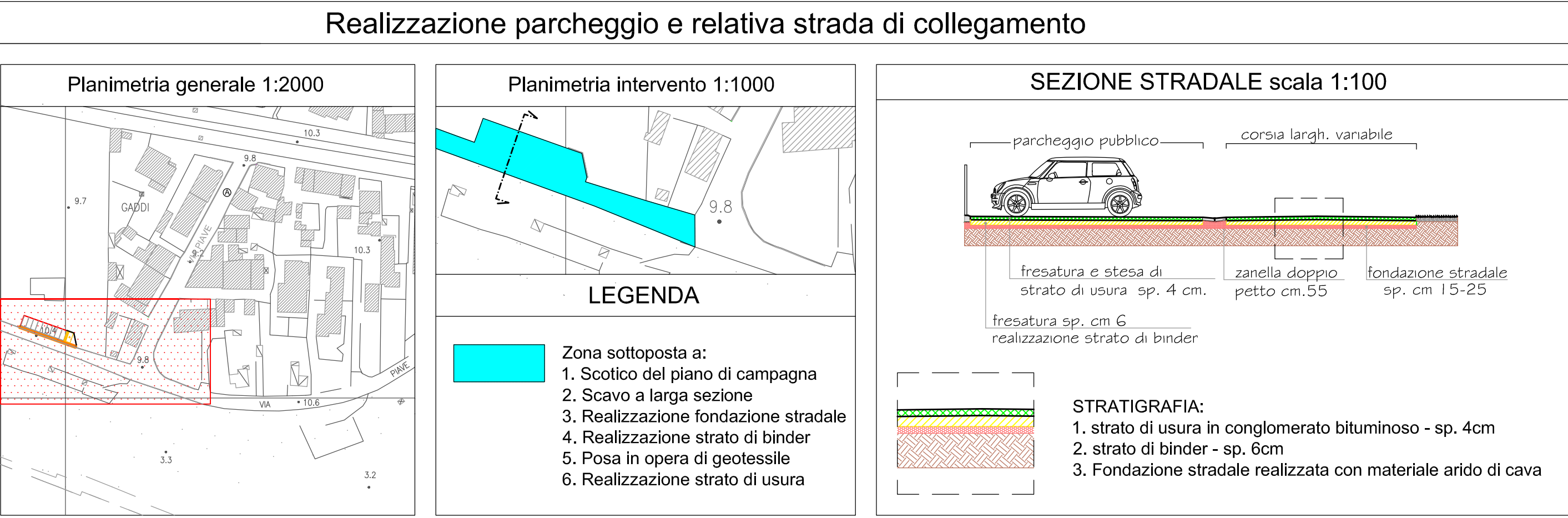
LA SEGNALETICA ORIZZONTALE, NEI TRATTI IN CUI SARA' ESEGUITA LA NUOVA PAVIMENTAZIONE DOVRA' ESSERE REALIZZATA CON LE MODALITA' E TIPOLOGIE PRESCRITTE NEL NUOVO CODICE DELLA STRADA, NONCHE' NEL RISPETTO DALLE INDICAZIONI E PRESCRIZIONI FORNITE DALLA D.L. DOVRANNO ALTRESI' ESSERE ESEGUITI I RIPASSI IN PROSSIMITA' DELLE INTERSEZIONI E NEI TRATTI RITENUTI NECESSARI.

PRESCRIZIONI RELATIVE ALLE OPERE

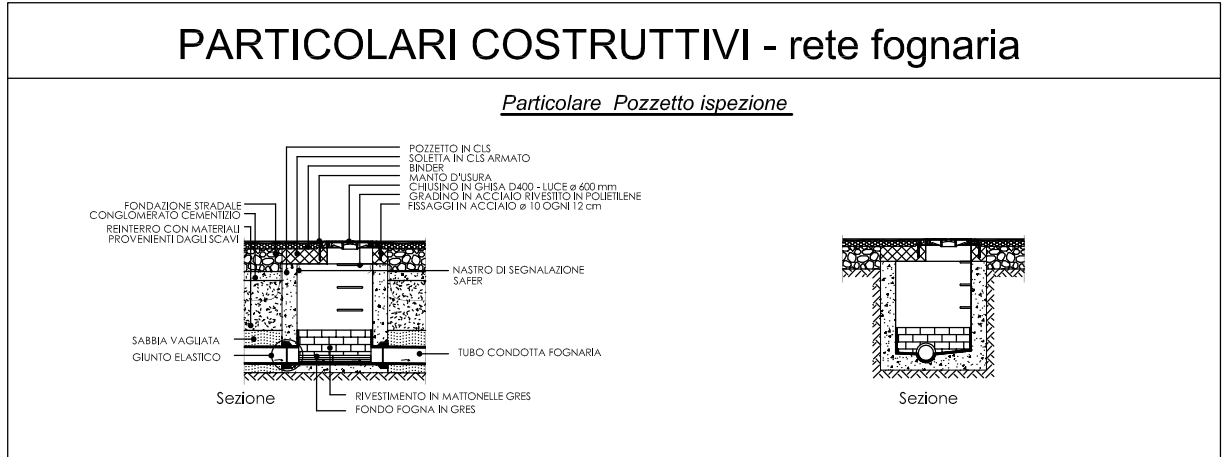
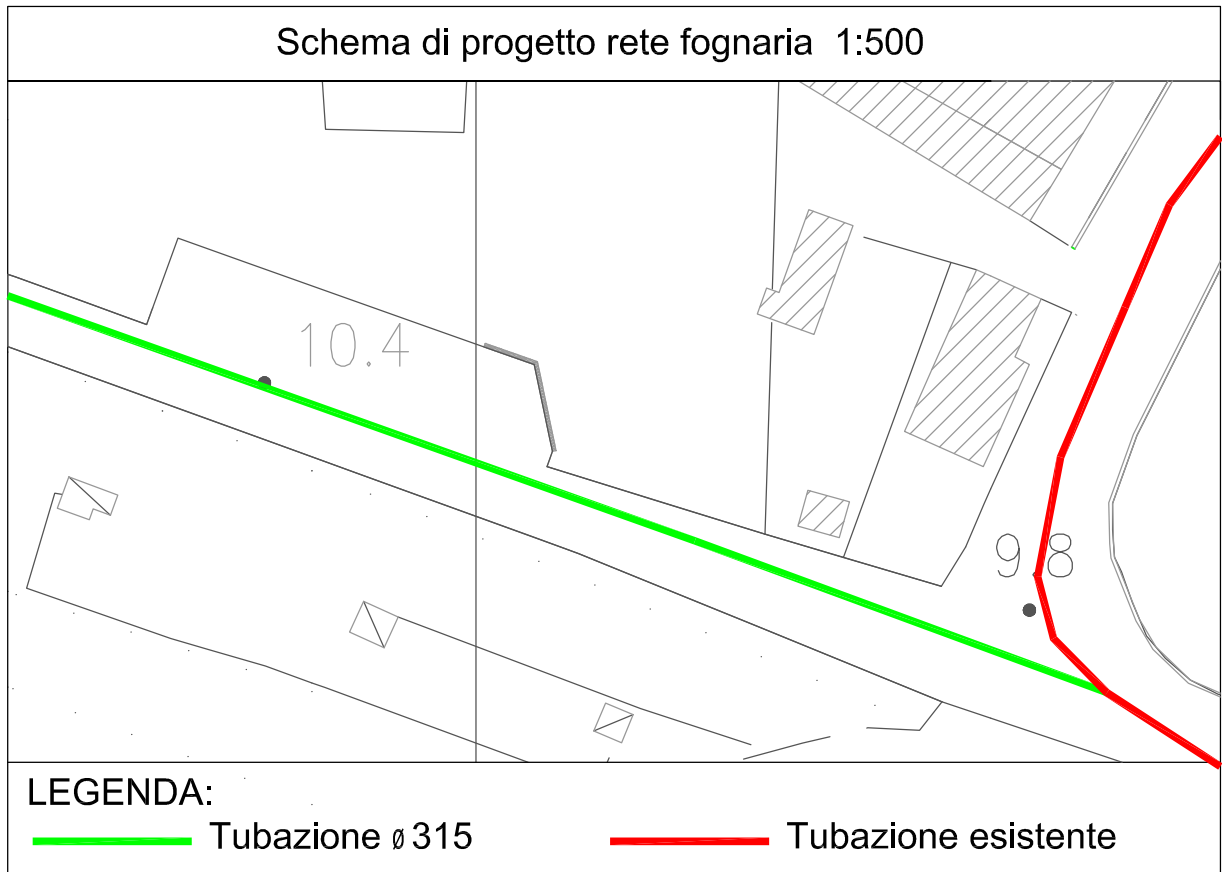
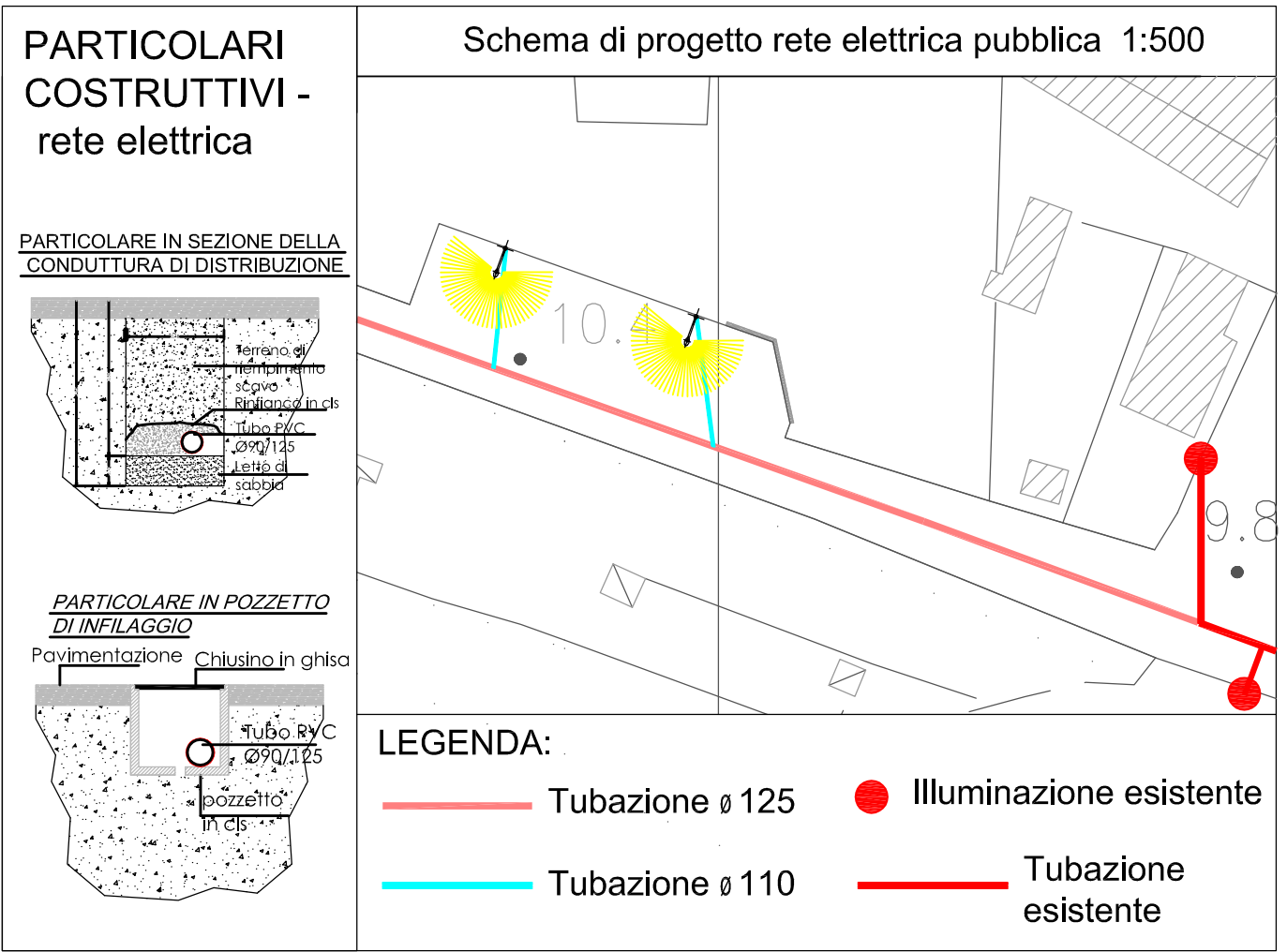
LA SUPERFICIE DA PAVIMENTARE CON LO STRATO DI USURA E' STATA DETERMINATA CONSIDERANDO L'ESTENSIONE DEL TRATTO DA ESEGUIRE DOVE VIENE RIPORTATA TUTTA LA PIATTAFORMA STRADALE (fino alle zanelle o cordoli presenti a delimitazione della stessa).

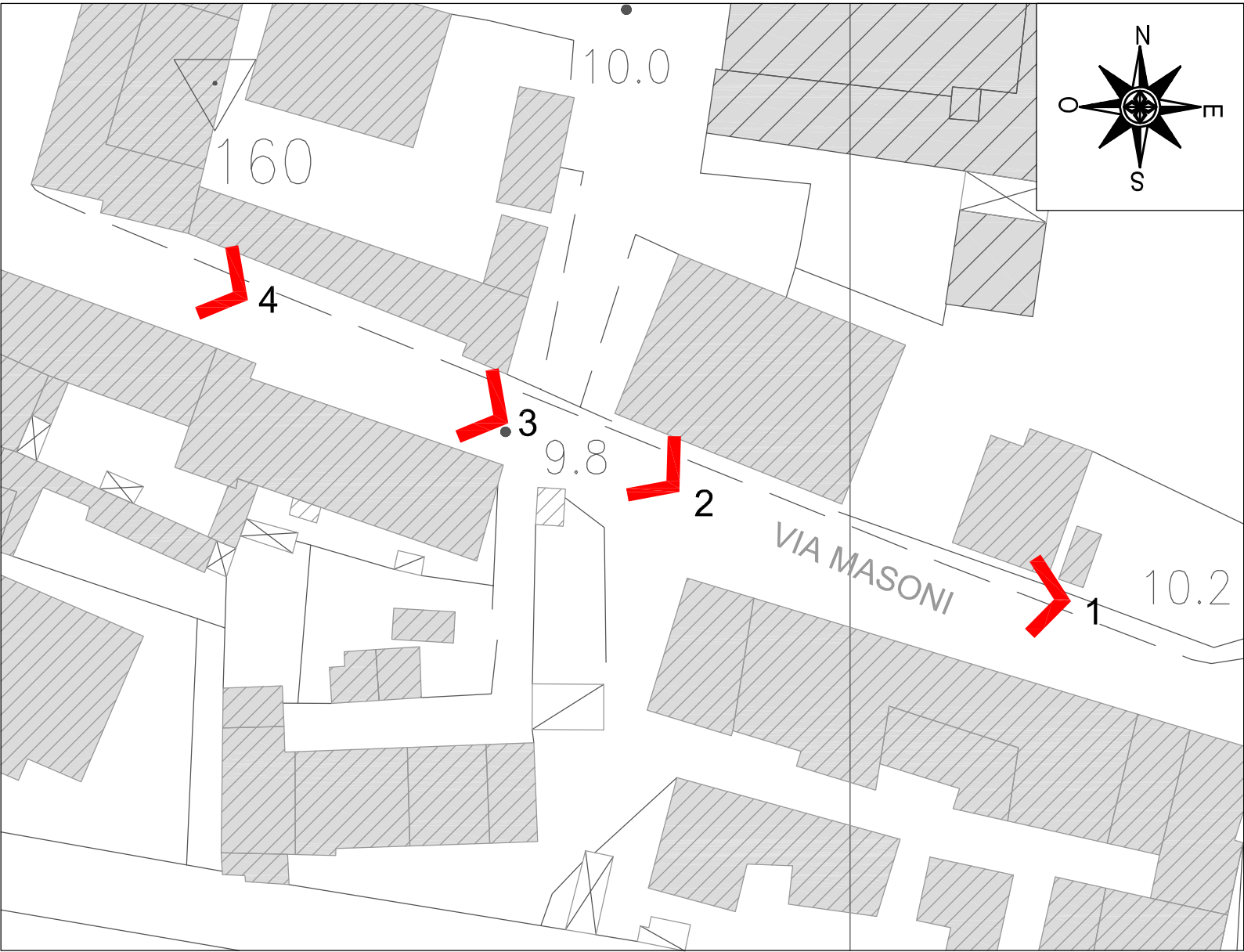
OVE NON MEGLIO DETERMINATO, ED IN ASSENZA DI MANUFATTI DI DELIMITAZIONE, SI CONSIDERA QUALE PIATTAFORMA STRADALE TUTTA LA PARTE PAVIMENTATA FINO A 20 CM. OLTRE LE ATTUALI STRISCE DI MARGINE. TUTTE LE SUPERFICI OLTRE I SUDDETTI 20 CM.; QUALI AREE DI SOSTA, PARCHEGGI, ALLARGAMENTI OD ALTRO SARANNO OGGETTO DELLA REALIZZAZIONE DELLO STRATO DI USURA SOLO A SEGUITO DI SPECIFICHE PRESCRIZIONI NEL PROGETTO.

DURANTE LE FASI DI LAVORAZIONE SARANNO MANTENUTE LE QUOTE ALTIMETRICHE ATTUALI IN PROSSIMITA' DELLE ZANELLE, DEGLI ACCESSI PRIVATI ECC.



INTERVENTO TRATTO VIA PIAVE (viabilità esistente)						
RISANAMENTI	DIMENSIONI fresatura/strato binder			DIMENSIONI fresatura/strato di usura		
lettera	lunghezza	larghezza	superficie	lunghezza	larghezza	superficie
A						1115,00
INTERVENTO TRATTO VIA PIAVE (viabilità esistente)						
MATERIALE		UNITA' DI MISURA		QUANTITA'		
Segnaletica orizzontale per strisce		ml.		30,00		
INTERVENTO TRATTO VIA PIAVE (nuova viabilità e parcheggio)						
RISANAMENTI	DIMENSIONI fresatura/strato binder			DIMENSIONI fresatura/strato di usura		
lettera	lunghezza	larghezza	superficie	lunghezza	larghezza	superficie
A						500,00
INTERVENTO TRATTO VIA PIAVE (nuova viabilità e parcheggio)						
MATERIALE		UNITA' DI MISURA		QUANTITA'		
Segnaletica orizzontale per strisce		ml.		200,00		
Segnaletica orizzontale per zebra e scritte		mq.		15,00		
Realizzazione zanella cm. 55		ml.		15,00		
Parcheggi disabili - Segnaletica per strisce		ml.		15,00		
Parcheggi disabili - Segnaletica per sebrature e scritte		mq.		7,00		





DOCUMENTAZIONE FOTOGRAFICA

FOTO n.1



FOTO n.2



FOTO n.3



FOTO n.4



LEGENDA



Indicazione punto di scatto

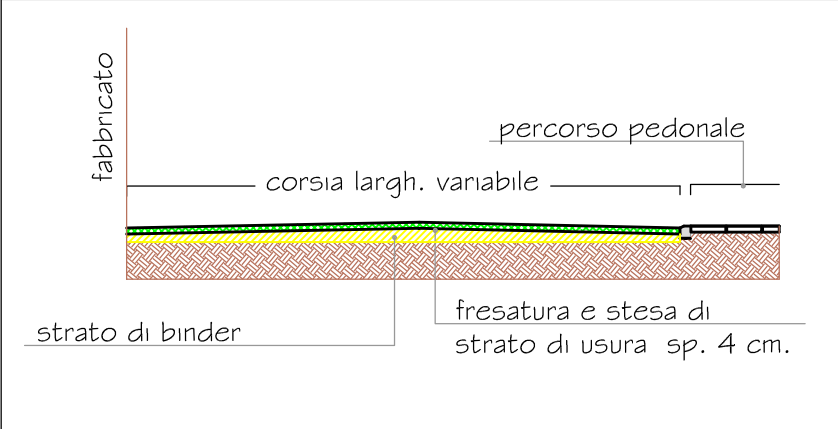
Materiale	U.M.	Quantità
Manto stradale	mq.	750.00

NOTA BENE: La posizione della segnaletica orizzontale è puramente indicativa




INTERVENTO TRATTO VIA MASONI						
RISANAMENTI	DIMENSIONI fresatura/strato binder			DIMENSIONI fresatura/strato di usura		
lettera	lunghezza	larghezza	superficie	lunghezza	larghezza	superficie
A						395,00

SEZIONE STRADALE scala 1:100



LEGENDA

 fresatura e stesa di strato di usura cm. 4

GRAVITA' DANNO



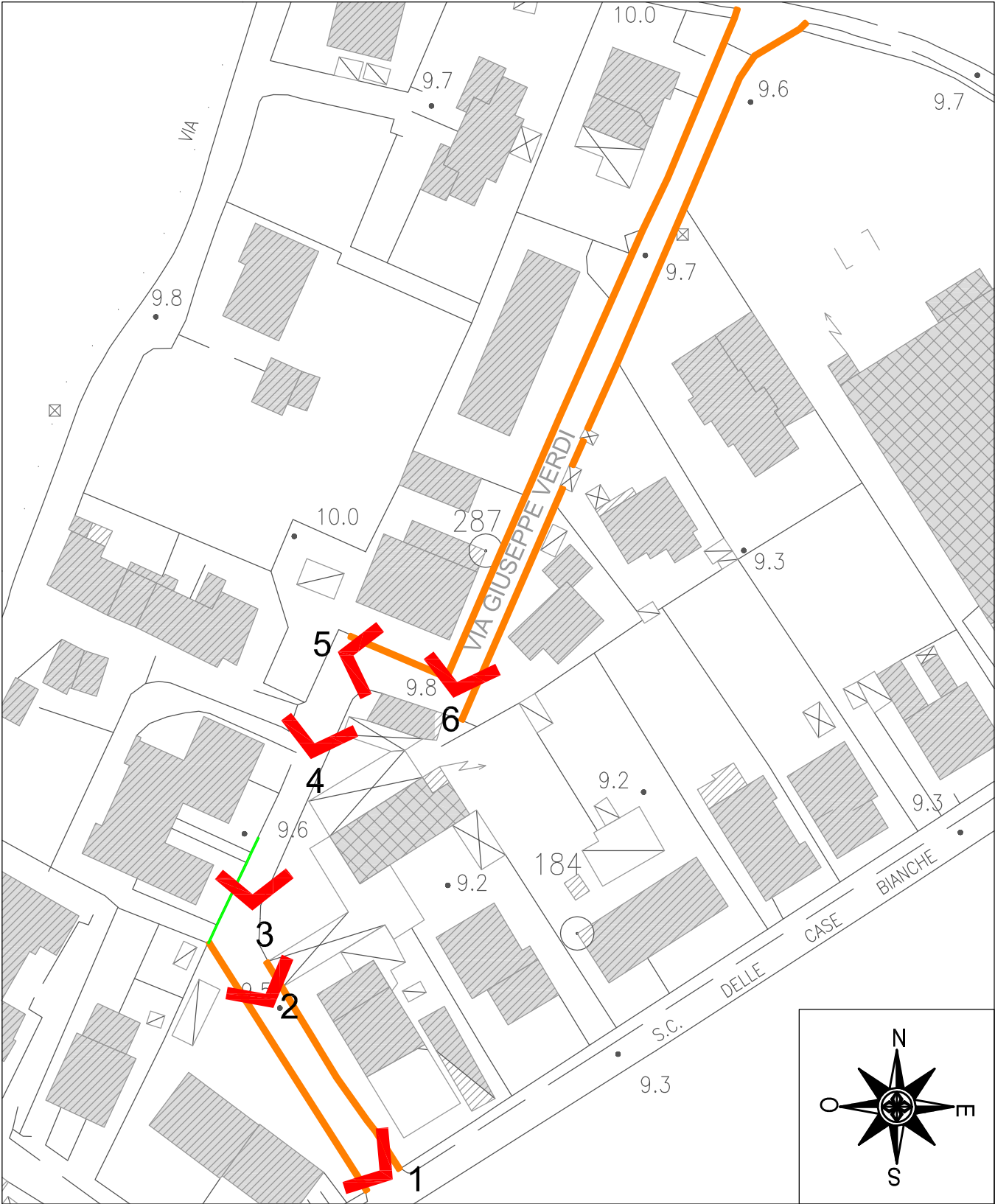
LEGENDA: 1: imminente - 2: valutabile - 3: rimandabile

PRESCRIZIONI SEGNALETICA ORIZZ.

LA SEGNALETICA ORIZZONTALE, NEI TRATTI IN CUI SARA' ESEGUITA LA NUOVA PAVIMENTAZIONE DOVRA' ESSERE REALIZZATA CON LE MODALITA' E TIPOLOGIE PRESCRITTE NEL NUOVO CODICE DELLA STRADA, NONCHE' NEL RISPETTO DALLE INDICAZIONI E PRESCRIZIONI FORNITE DALLA D.L. DOVRANNO ALTRESI' ESSERE ESEGUITI I RIPASSI IN PROSSIMITA' DELLE INTERSEZIONI E NEI TRATTI RITENUTI NECESSARI.

PRESCR. RELATIVE ALLE OPERE

LA SUPERFICIE DA PAVIMENTARE CON LO STRATO DI USURA E' STATA DETERMINATA CONSIDERANDO L'ESTENSIONE DEL TRATTO DA ESEGUIRE DOVE VIENE RIPORTATA TUTTA LA PIATTAFORMA STRADALE (fino alle zanelle o cordoli presenti a delimitazione della stessa).
OVE NON MEGLIO DETERMINATO, ED IN ASSENZA DI MANUFATTI DI DELIMITAZIONE, SI CONSIDERA QUALE PIATTAFORMA STRADALE TUTTA LA PARTE PAVIMENTATA FINO A 20 CM. OLTRE LE ATTUALI STRISCE DI MARGINE.
TUTTE LE SUPERFICI OLTRE I SUDDETTI 20 CM.; QUALI AREE DI SOSTA, PARCHEGGI, ALLARGAMENTI OD ALTRO SARANNO OGGETTO DELLA REALIZZAZIONE DELLO STRATO DI USURA SOLO A SEGUITO DI SPECIFICHE PRESCRIZIONI NEL PROGETTO. DURANTE LE FASI DI LAVORAZIONE SARANNO MANTENUTE LE QUOTE ALTIMETRICHE ATTUALI IN PROSSIMITA' DELLE ZANELLE, DEGLI ACCESSI PRIVATI ECC.



LEGENDA

- Zanella cm. 25
- Zanella cm. 55

Indicazione punto di scatto

DOCUMENTAZIONE FOTOGRAFICA

FOTO n.1



FOTO n.2



FOTO n.3



FOTO n.4



FOTO n.5

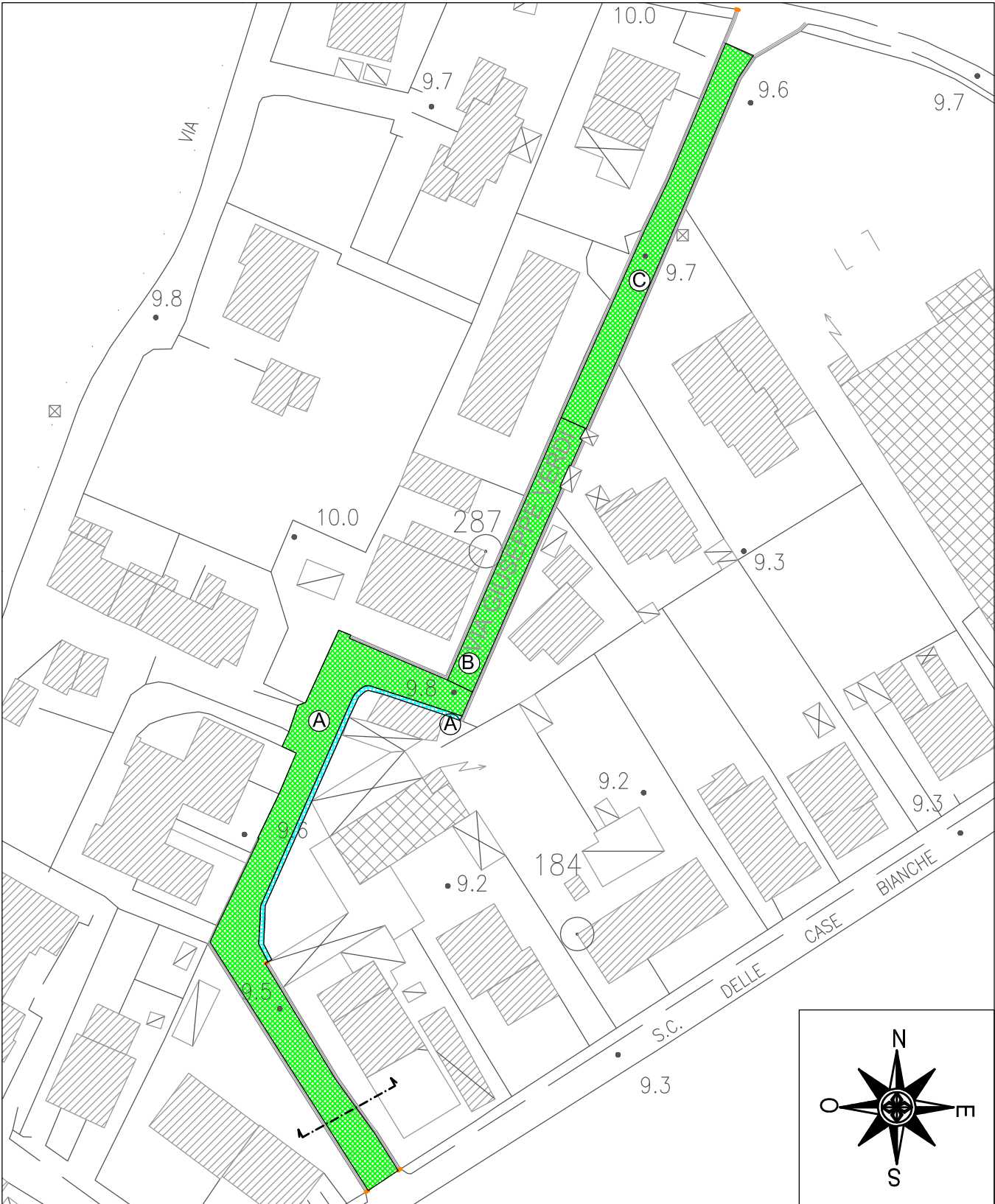


FOTO n.6





Materiale	U.M.	Quantità
Manto stradale	mq.	1460.00
Zanella cm. 25	ml.	20.00
Zanella cm. 55	ml.	380.00

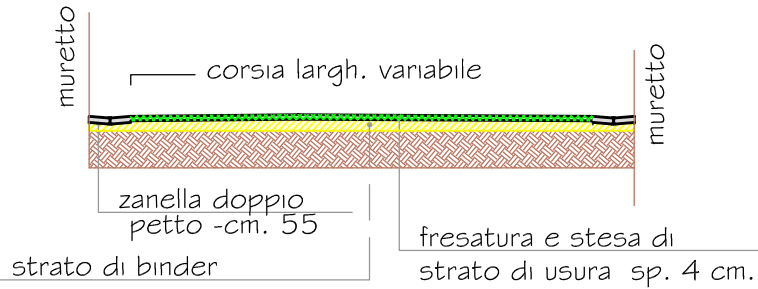
NOTA BENE:
La posizione della segnaletica orizzontale è puramente indicativa



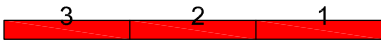
LEGENDA

-  fresatura e stesa di strato di usura cm. 4
-  Individuazione delle zone sulle quali sono da eseguire risanamenti del marciapiede

SEZIONE STRADALE scala 1:100



GRAVITA' DANNO



LEGENDA: 1: imminente - 2: valutabile - 3: rimandabile

PRESCRIZIONI SEGNALETICA ORIZZONTALE

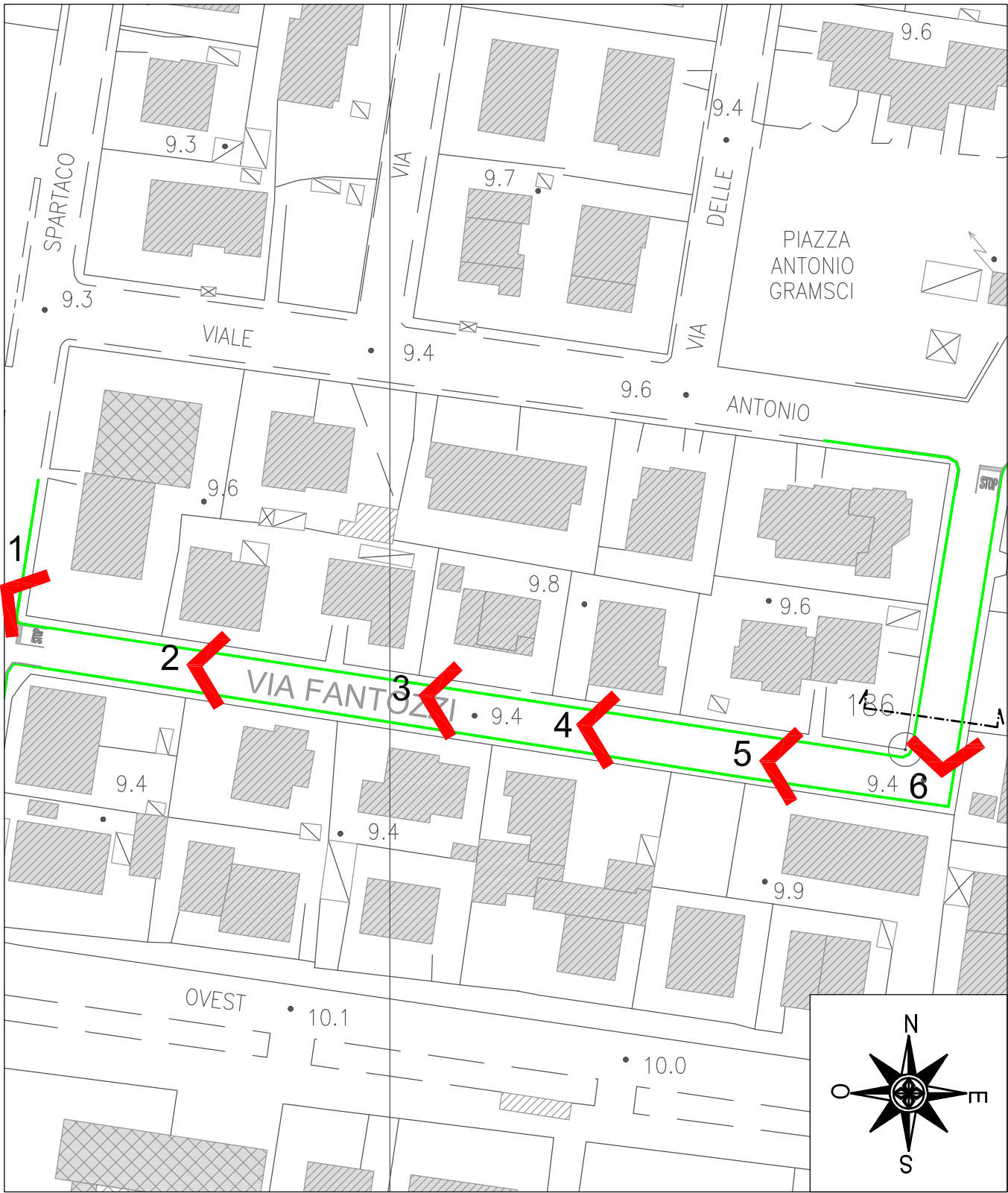
LA SEGNALETICA ORIZZONTALE, NEI TRATTI IN CUI SARA' ESEGUITA LA NUOVA PAVIMENTAZIONE DOVRA' ESSERE REALIZZATA CON LE MODALITA' E TIPOLOGIE PRESCRITTE NEL NUOVO CODICE DELLA STRADA, NONCHE' NEL RISPETTO DALLE INDICAZIONI E PRESCRIZIONI FORNITE DALLA D.L. DOVRANNO ALTRESI' ESSERE ESEGUITI I RIPASSI IN PROSSIMITA' DELLE INTERSEZIONI E NEI TRATTI RITENUTI NECESSARI.

PRESCRIZIONI RELATIVE ALLE OPERE

LA SUPERFICIE DA PAVIMENTARE CON LO STRATO DI USURA E' STATA DETERMINATA CONSIDERANDO L'ESTENSIONE DEL TRATTO DA ESEGUIRE DOVE VIENE RIPORTATA TUTTA LA PIATTAFORMA STRADALE (fino alle zanelle o cordoli presenti a delimitazione della stessa). OVE NON MEGLIO DETERMINATO, ED IN ASSENZA DI MANUFATTI DI DELIMITAZIONE, SI CONSIDERA QUALE PIATTAFORMA STRADALE TUTTA LA PARTE PAVIMENTATA FINO A 20 CM. OLTRE LE ATTUALI STRISCE DI MARGINE. TUTTE LE SUPERFICI OLTRE I SUDDETTI 20 CM.; QUALI AREE DI SOSTA, PARCHEGGI, ALLARGAMENTI OD ALTRO SARANNO OGGETTO DELLA REALIZZAZIONE DELLO STRATO DI USURA SOLO A SEGUITO DI SPECIFICHE PRESCRIZIONI NEL PROGETTO. DURANTE LE FASI DI LAVORAZIONE SARANNO MANTENUTE LE QUOTE ALTIMETRICHE ATTUALI IN PROSSIMITA' DELLE ZANELLE, DEGLI ACCESSI PRIVATI ECC.

INTERVENTO TRATTO VIA VERDI						
RISANAMENTI	DIMENSIONI fresatura/strato binder			DIMENSIONI fresatura/strato di usura		
lettera	lunghezza	larghezza	superficie	lunghezza	larghezza	superficie
A						801,00
B						257,00
C						345,00

INTERVENTO TRATTO VIA VERDI				
RISANAMENTI	DIMENSIONI RISANAMENTO			PROFONDITA' RISANAMENTO
	lunghezza	larghezza	superficie	
Rifacimento marciapiede - tratto "A"			60,00	15,00 cm



DOCUMENTAZIONE FOTOGRAFICA

FOTO n.1



FOTO n.2



FOTO n.3



FOTO n.4



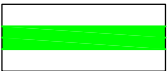
FOTO n.5



FOTO n.6



LEGENDA



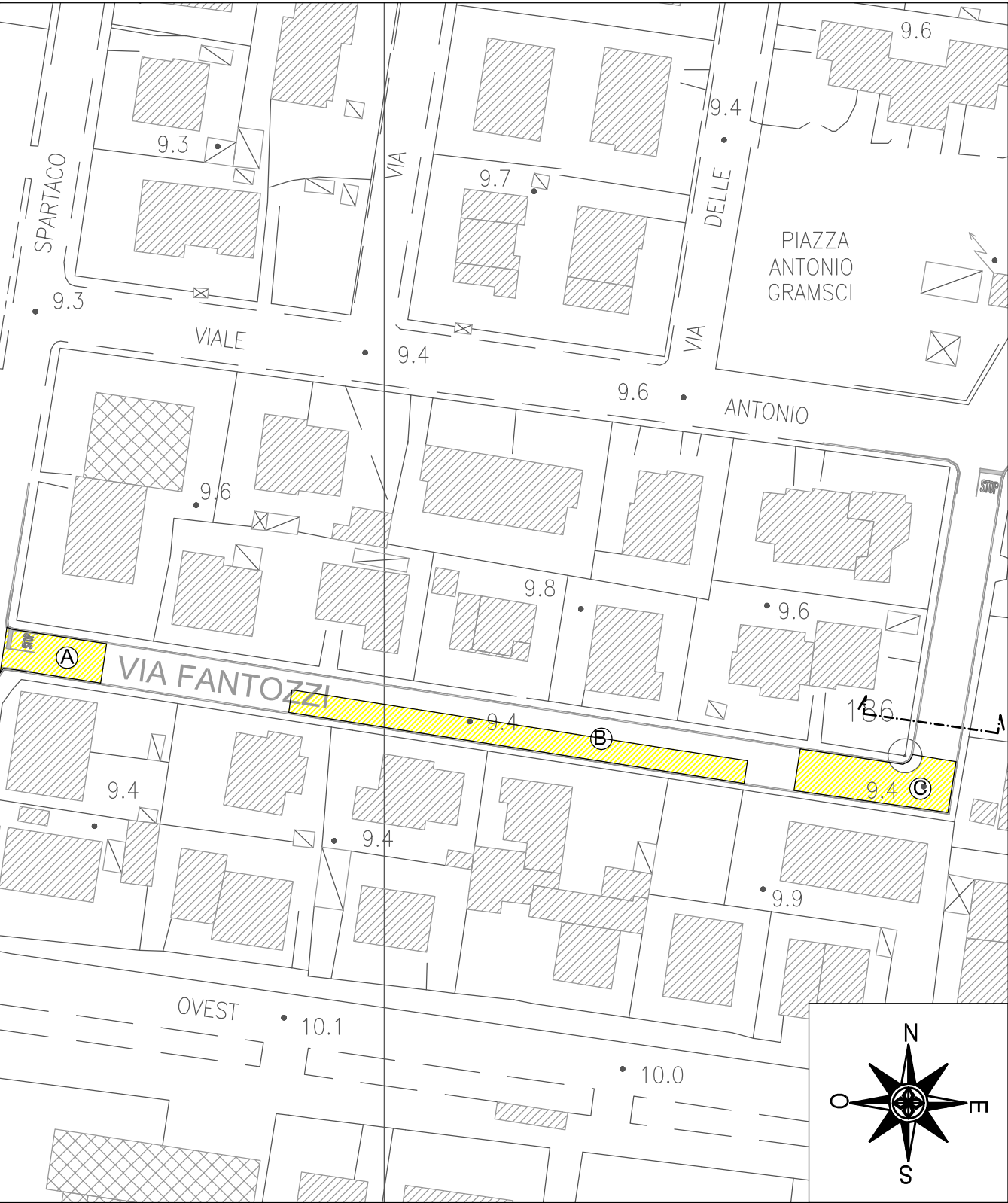
Zanella cm. 25



Indicazione punto di scatto

Materiale	U.M.	Quantità
Manto stradale	mq.	1625.00
Zanella cm. 25	ml.	500.00
Segnaletica orizz.	ml.	45.00
Segnaletica orizz.	mq.	25.00

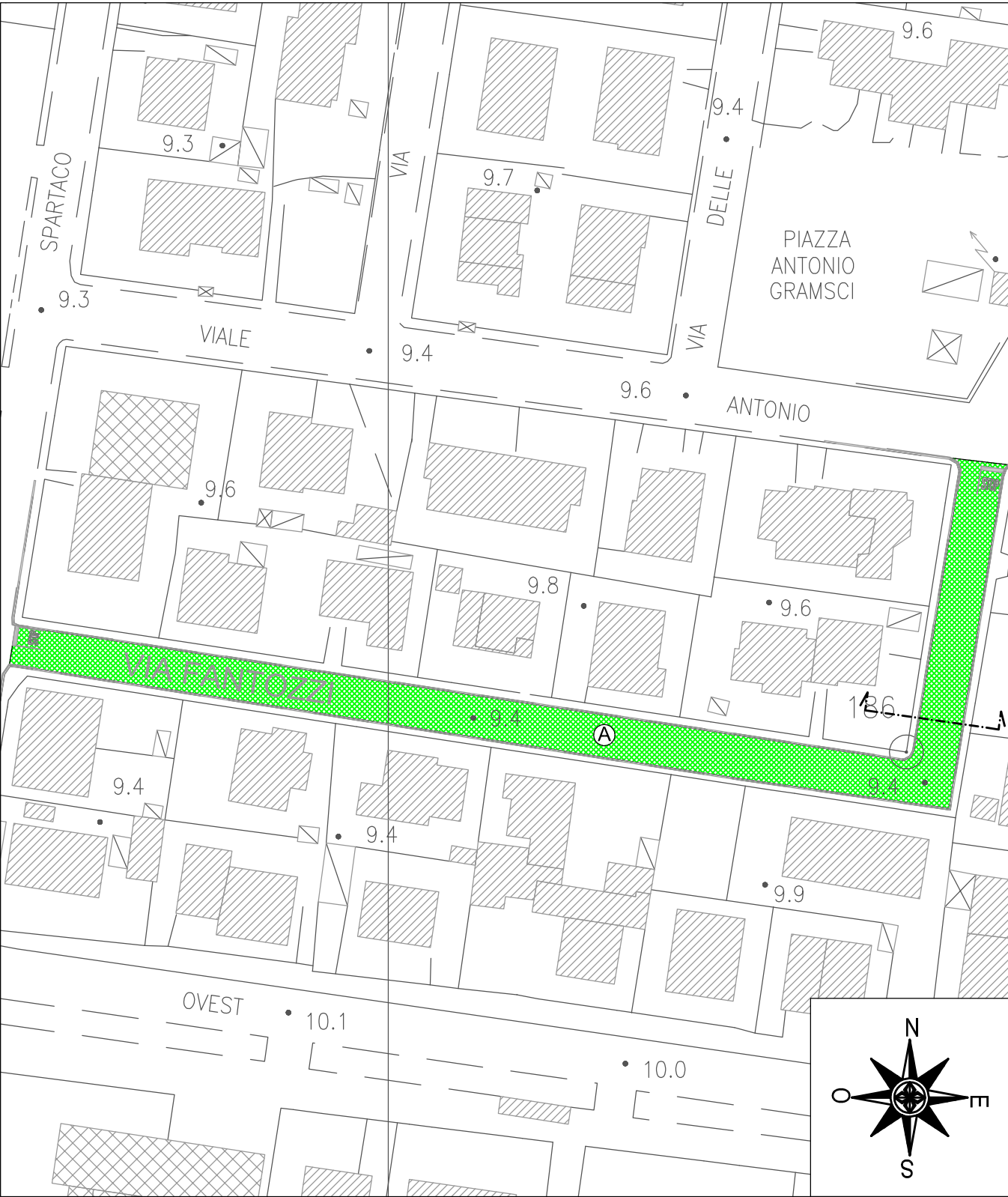
NOTA BENE:
La posizione della segnaletica orizzontale è puramente indicativa



LEGENDA

fresatura sp. cm 6 - realizzazione strato binder

fresatura e stesa di strato di usura cm. 4

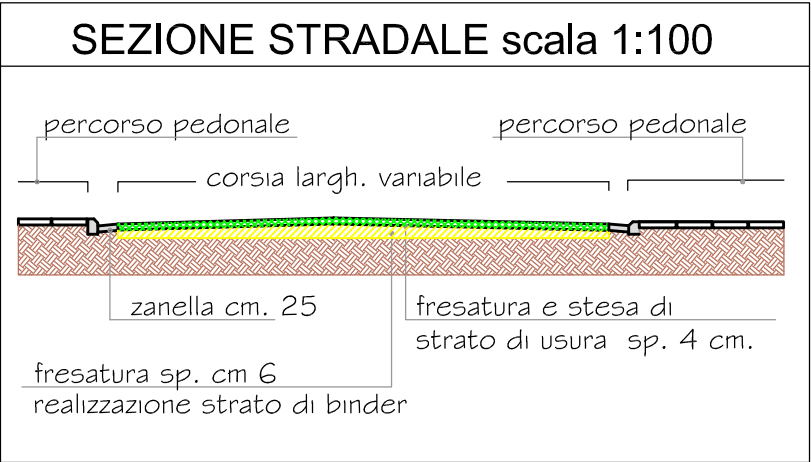
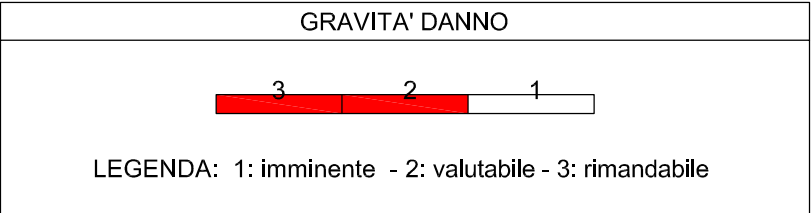


PRESCRIZIONI SEGNALETICA ORIZZONTALE

LA SEGNALETICA ORIZZONTALE, NEI TRATTI IN CUI SARA' ESEGUITA LA NUOVA PAVIMENTAZIONE DOVRA' ESSERE REALIZZATA CON LE MODALITA' E TIPOLOGIE PRESCRITTE NEL NUOVO CODICE DELLA STRADA, NONCHE' NEL RISPETTO DALLE INDICAZIONI E PRESCRIZIONI FORNITE DALLA D.L. DOVRANNO ALTRESI' ESSERE ESEGUITI I RIPASSI IN PROSSIMITA' DELLE INTERSEZIONI E NEI TRATTI RITENUTI NECESSARI.

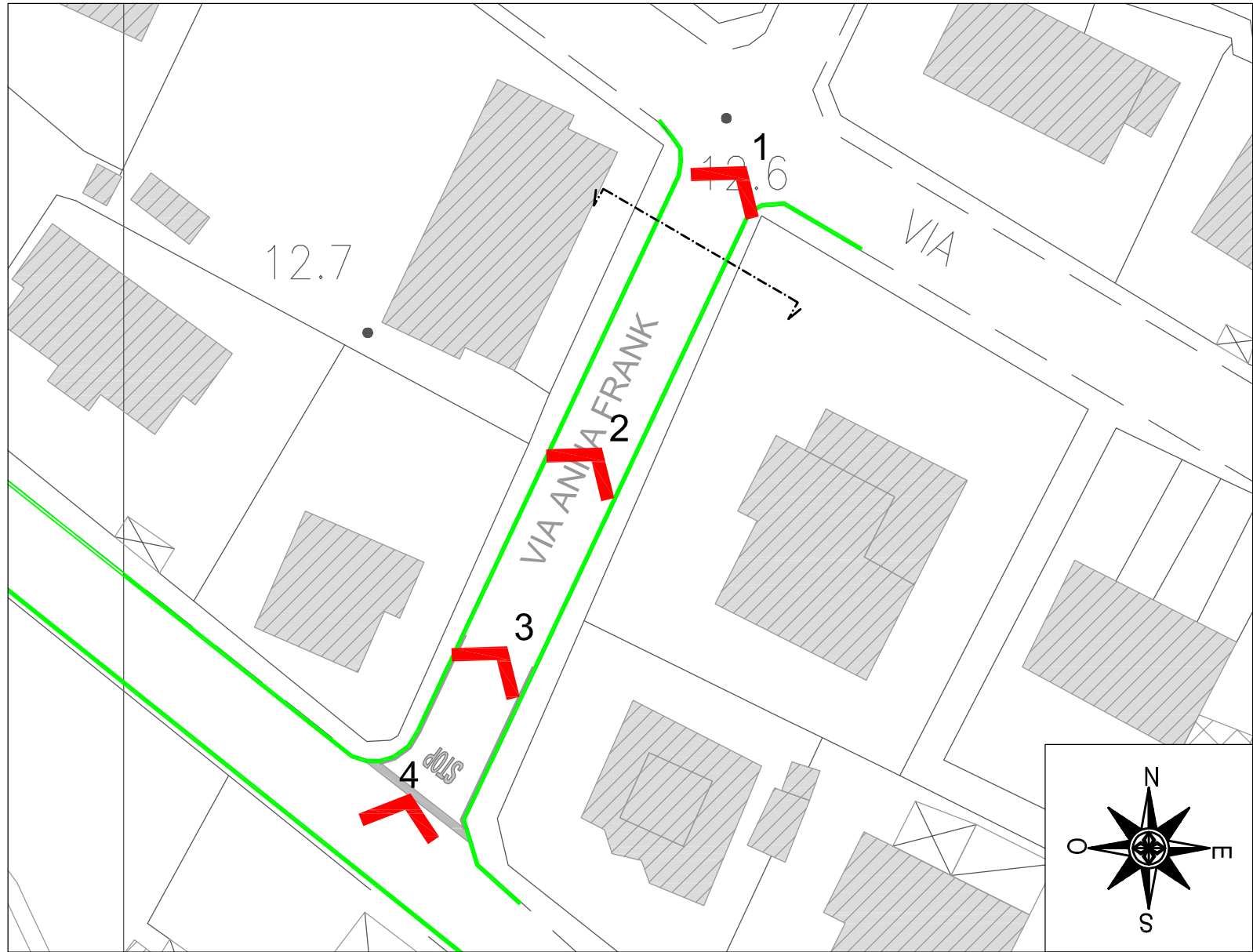
INTERVENTO TRATTO VIA FANTOZZI						
RISANAMENTI	DIMENSIONI fresatura/strato binder			DIMENSIONI fresatura/strato di usura		
lettera	lunghezza	larghezza	superficie	lunghezza	larghezza	superficie
A	18,00	7,00	126,00			1631,00
B	81,00	4,00	324,00			
C	30,50	7,00	213,50			

INTERVENTO TRATTO VIA FANTOZZI		
MATERIALE	UNITA' DI MISURA	QUANTITA'
Segnaletica orizzontale per strisce	ml.	45,00
Segnaletica orizzontale per zebrature e scritte	mq.	25,00

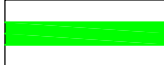



PRESCRIZIONI RELATIVE ALLE OPERE

LA SUPERFICIE DA PAVIMENTARE CON LO STRATO DI USURA E' STATA DETERMINATA CONSIDERANDO L'ESTENSIONE DEL TRATTO DA ESEGUIRE DOVE VIENE RIPORTATA TUTTA LA PIATTAFORMA STRADALE (fino alle zanelle o cordoli presenti a delimitazione della stessa). OVE NON MEGLIO DETERMINATO, ED IN ASSENZA DI MANUFATTI DI DELIMITAZIONE, SI CONSIDERA QUALE PIATTAFORMA STRADALE TUTTA LA PARTE PAVIMENTATA FINO A 20 CM. OLTRE LE ATTUALI STRISCE DI MARGINE. TUTTE LE SUPERFICI OLTRE I SUDETTI 20 CM.; QUALI AREE DI SOSTA, PARCHEGGI, ALLARGAMENTI OD ALTRO SARANNO OGGETTO DELLA REALIZZAZIONE DELLO STRATO DI USURA SOLO A SEGUITO DI SPECIFICHE PRESCRIZIONI NEL PROGETTO. DURANTE LE FASI DI LAVORAZIONE SARANNO MANTENUTE LE QUOTE ALTIMETRICHE ATTUALI IN PROSSIMITA' DELLE ZANELLE, DEGLI ACCESSI PRIVATI ECC.



LEGENDA

-  Zanella cm. 25
-  Indicazione punto di scatto

Materiale	U.M.	Quantità
Manto stradale	mq.	495.00
Zanella cm. 25	ml.	140.00
Segnaletica orizz.	ml.	30.00
Segnaletica orizz.	mq.	15.00

NOTA BENE: La posizione della segnaletica orizzontale è puramente indicativa

DOCUMENTAZIONE FOTOGRAFICA

FOTO n.1



FOTO n.2



FOTO n.3




FOTO n.4






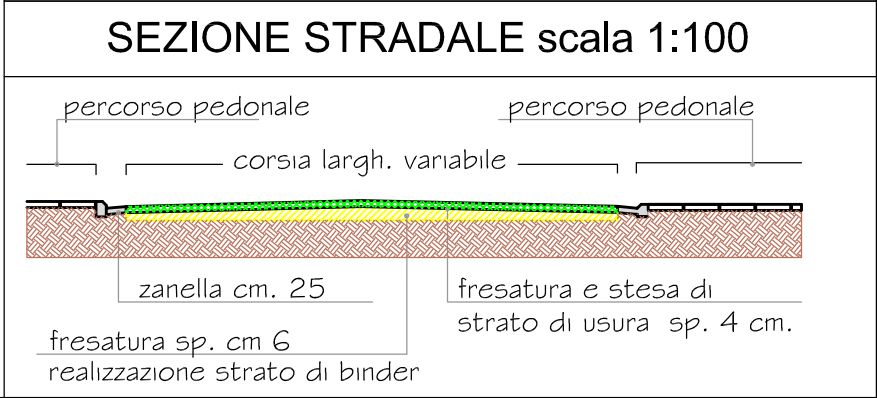
LEGENDA



fresatura sp. cm 6 - realizzazione strato binder



fresatura e stesa di strato di usura cm. 4




PRESCRIZIONI SEGNALETICA ORIZZONTALE

LA SEGNALETICA ORIZZONTALE, NEI TRATTI IN CUI SARA' ESEGUITA LA NUOVA PAVIMENTAZIONE DOVRA' ESSERE REALIZZATA CON LE MODALITA' E TIPOLOGIE PRESCRITTE NEL NUOVO CODICE DELLA STRADA, NONCHE' NEL RISPETTO DALLE INDICAZIONI E PRESCRIZIONI FORNITE DALLA D.L. DOVRANNO ALTRESI' ESSERE ESEGUITI I RIPASSI IN PROSSIMITA' DELLE INTERSEZIONI E NEI TRATTI RITENUTI NECESSARI.

PRESCRIZIONI RELATIVE ALLE OPERE

LA SUPERFICIE DA PAVIMENTARE CON LO STRATO DI USURA E' STATA DETERMINATA CONSIDERANDO L'ESTENSIONE DEL TRATTO DA ESEGUIRE DOVE VIENE RIPORTATA TUTTA LA PIATTAFORMA STRADALE (fino alle zanelle o cordoli presenti a delimitazione della stessa). OVE NON MEGLIO DETERMINATO, ED IN ASSENZA DI MANUFATTI DI DELIMITAZIONE, SI CONSIDERA QUALE PIATTAFORMA STRADALE TUTTA LA PARTE PAVIMENTATA FINO A 20 CM. OLTRE LE ATTUALI STRISCE DI MARGINE. TUTTE LE SUPERFICI OLTRE I SUDDETTI 20 CM.; QUALI AREE DI SOSTA, PARCHEGGI, ALLARGAMENTI OD ALTRO SARANNO OGGETTO DELLA REALIZZAZIONE DELLO STRATO DI USURA SOLO A SEGUITO DI SPECIFICHE PRESCRIZIONI NEL PROGETTO. DURANTE LE FASI DI LAVORAZIONE SARANNO MANTENUTE LE QUOTE ALTIMETRICHE ATTUALI IN PROSSIMITA' DELLE ZANELLE, DEGLI ACCESSI PRIVATI ECC.

GRAVITA' DANNO



LEGENDA: 1: imminente - 2: valutabile - 3: rimandabile

INTERVENTO TRATTO VIA ANNA FRANK						
RISANAMENTI	DIMENSIONI fresatura/strato binder			DIMENSIONI fresatura/strato di usura		
lettera	lunghezza	larghezza	superficie	lunghezza	larghezza	superficie
A			43,00			391,00
B			120,00			120,00

INTERVENTO TRATTO VIA ANNA FRANK		
MATERIALE	UNITA' DI MISURA	QUANTITA'
Segnaletica orizzontale per strisce	ml.	30,00
Segnaletica orizzontale per zebraure e scritte	mq.	15,00

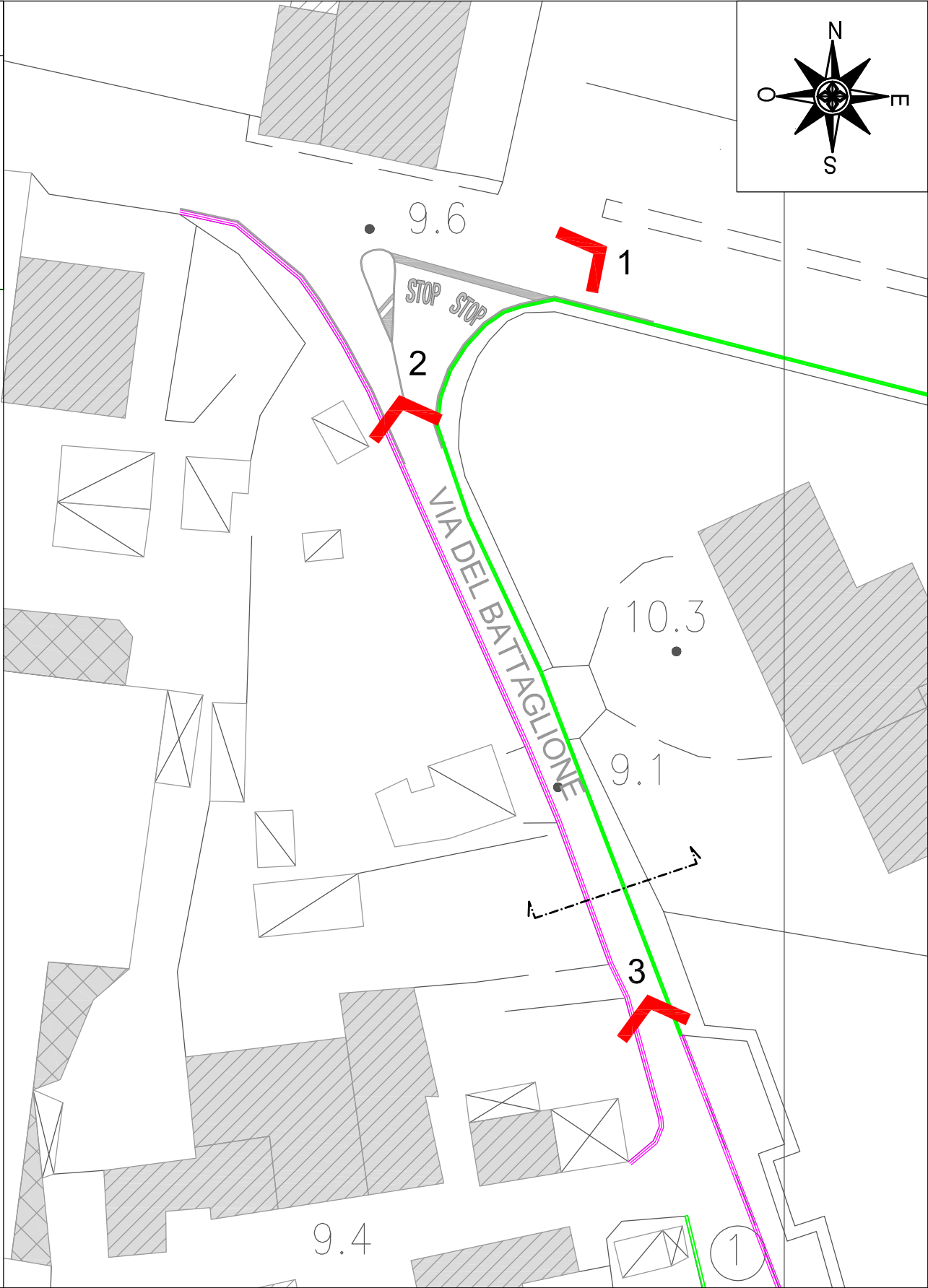
LEGENDA

Zanella cm. 25

Zanella cm. 40

Indicazione punto di scatto

TRATTO "A"



Materiale	U.M.	Quantità
Manto stradale	mq.	510.00
Zanella cm. 25	ml.	115.00
Zanella cm. 40	ml.	220.00
Segnaletica orizz.	ml.	75.00
Segnaletica orizz.	mq.	45.00

DOC. FOTOGRAFICA

FOTO n.1



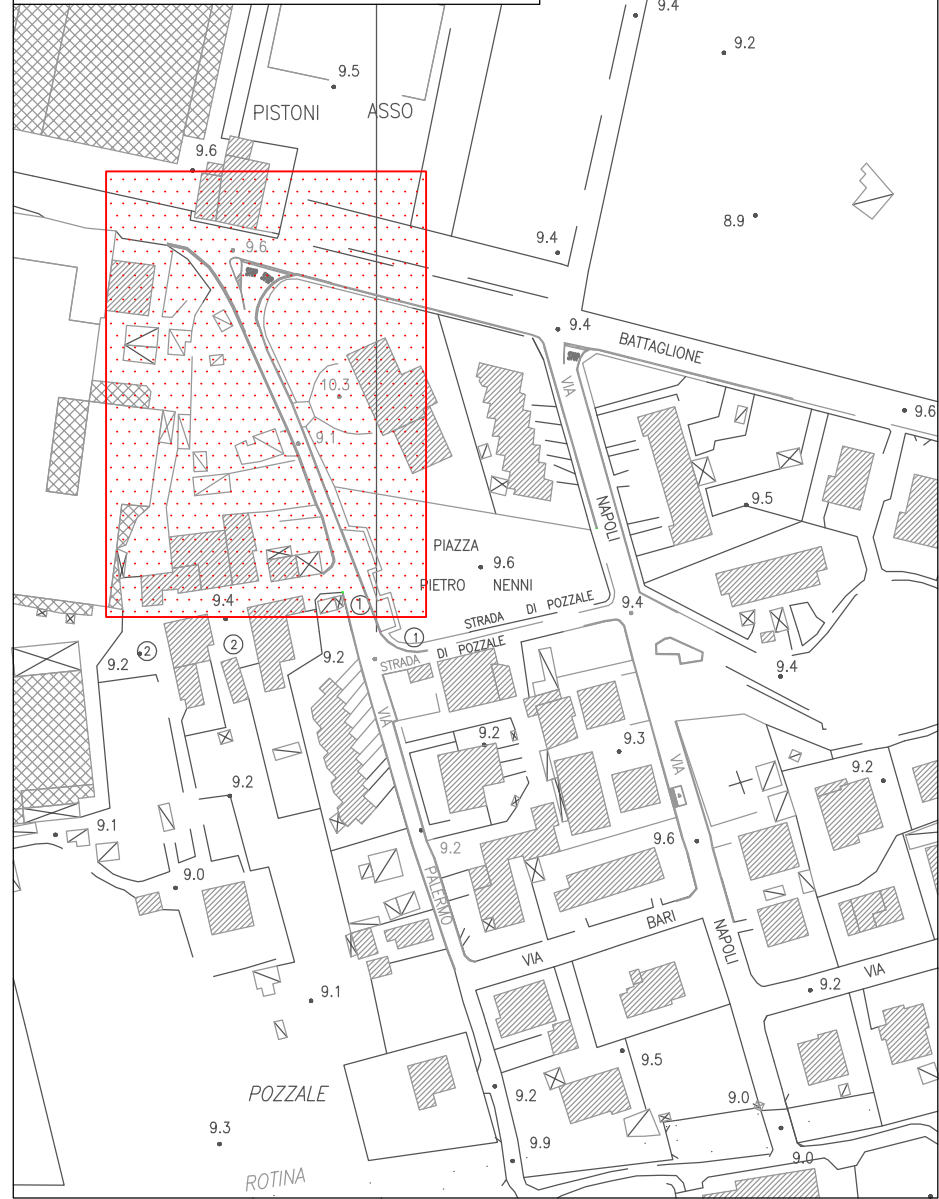
FOTO n.2



FOTO n.3



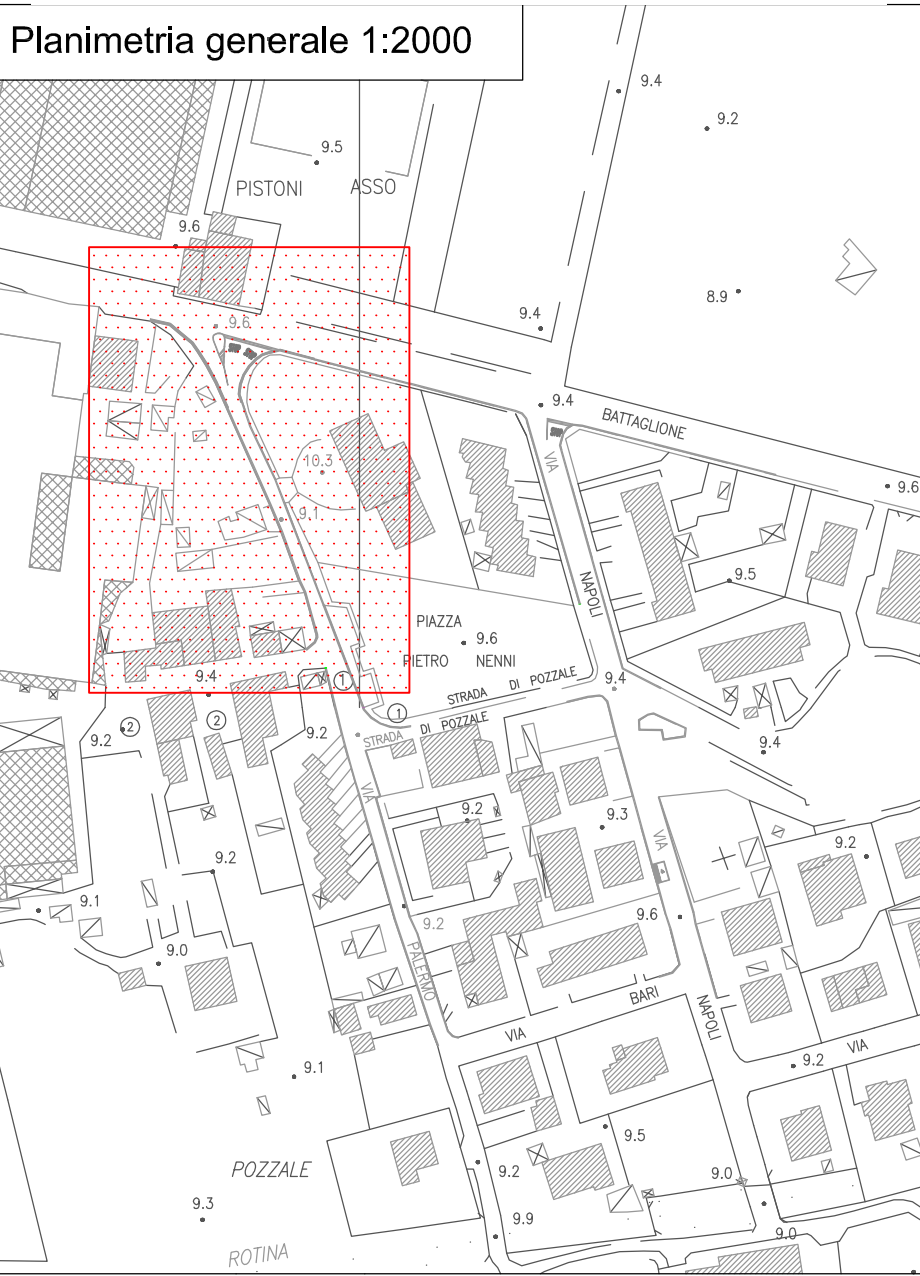
Planimetria generale 1:2000



NOTA BENE: La posizione della segnaletica orizzontale è puramente indicativa

INTERVENTO TRATTO VIA DEL BATTAGLIONE - tratto "A"					
RISANAMENTI lettera	DIMENSIONI fresatura/strato binder lunghezza larghezza	superficie	DIMENSIONI fresatura/strato di usura lunghezza larghezza	superficie	
A		175,50			508,50
B					98,00


INTERVENTO TRATTO VIA DEL BATTAGLIONE - tratto "A"		
MATERIALE	UNITA' DI MISURA	QUANTITA'
Rifacimento zannella cm. 25	ml.	78,00
Rifacimento zannella cm. 40	ml.	102,00
Segnaletica orizzontale per strisce	ml.	75,00
Segnaletica orizzontale per zebraure e scritte	mq.	45,00




LEGENDA :



TRATTO "A"



fresatura sp. cm 6 -
realizzazione strato di binder

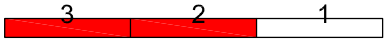


fresatura e stesa di strato di usura a tessitura ottimizzata tipo dense graded cm. 4



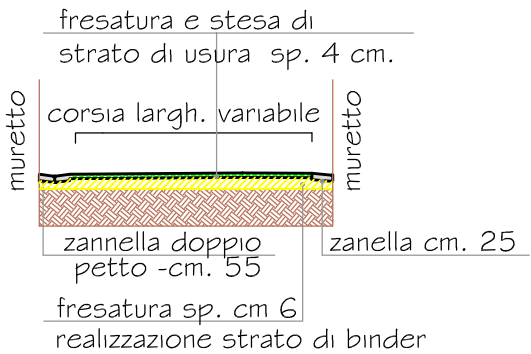
Individuazione delle zone sulle quali sono da eseguire risanamenti della zannella 25 cm e 55 cm

GRAVITA' DANNO



LEGENDA: 1: imminente - 2: valutabile - 3: rimandabile

SEZIONE STRADALE scala 1:100



PRESCRIZIONI SEGNALETICA ORIZZONTALE

LA SEGNALETICA ORIZZONTALE, NEI TRATTI IN CUI SARA' ESEGUITA LA NUOVA PAVIMENTAZIONE DOVRA' ESSERE REALIZZATA CON LE MODALITA' E TIPOLOGIE PRESCRITTE NEL NUOVO CODICE DELLA STRADA, NONCHE' NEL RISPETTO DALLE INDICAZIONI E PRESCRIZIONI FORNITE DALLA D.L. DOVRANNO ALTRESI' ESSERE ESEGUITI I RIPASSI IN PROSSIMITA' DELLE INTERSEZIONI E NEI TRATTI RITENUTI NECESSARI.

PRESCRIZIONI RELATIVE ALLE OPERE

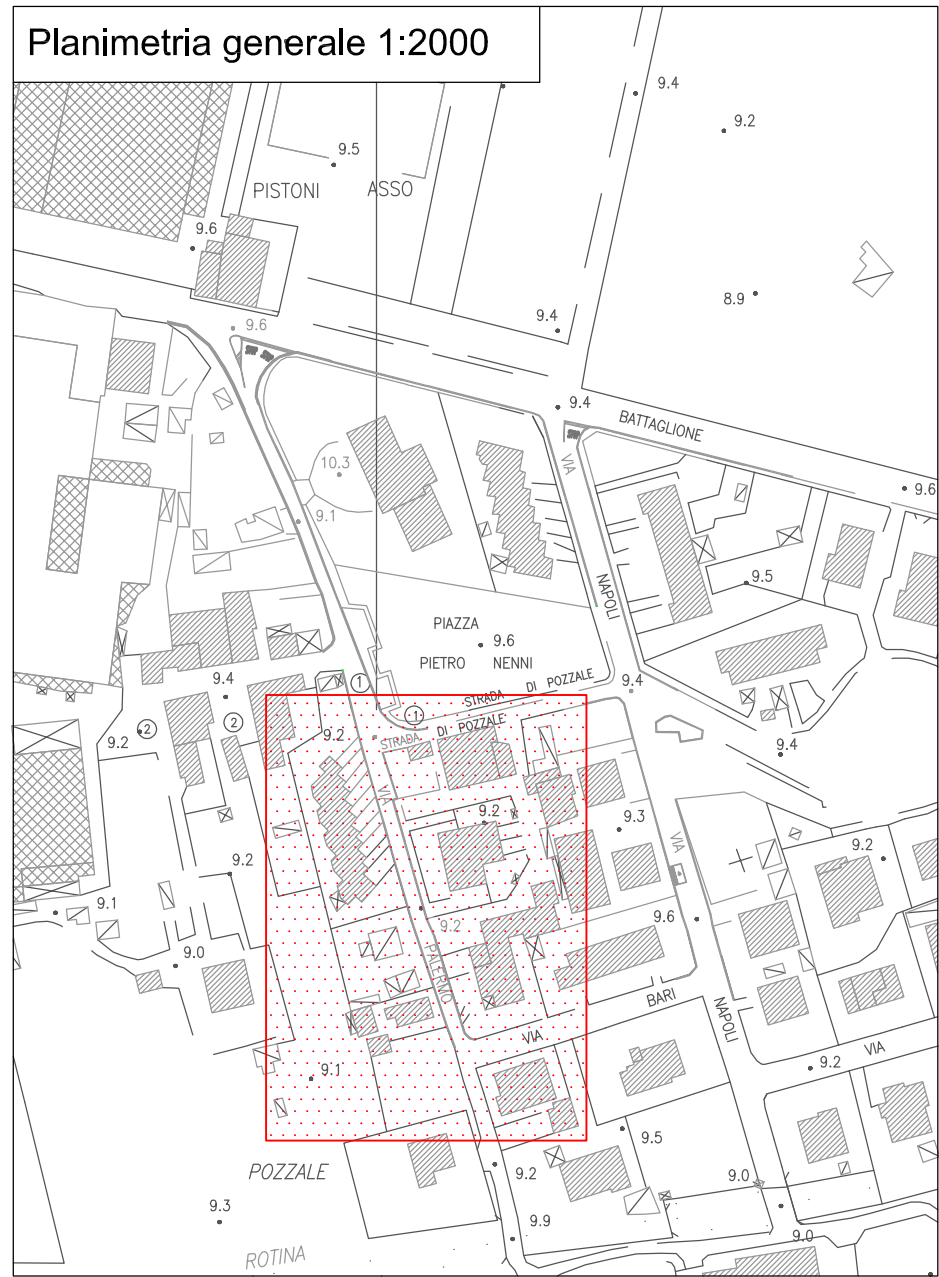
LA SUPERFICIE DA PAVIMENTARE CON LO STRATO DI USURA E' STATA DETERMINATA CONSIDERANDO L'ESTENSIONE DEL TRATTO DA ESEGUIRE DOVE VIENE RIPORTATA TUTTA LA PIATTAFORMA STRADALE (fino alle zanelle o cordoli presenti a delimitazione della stessa). OVE NON MEGLIO DETERMINATO, ED IN ASSENZA DI MANUFATTI DI DELIMITAZIONE, SI CONSIDERA QUALE PIATTAFORMA STRADALE TUTTA LA PARTE PAVIMENTATA FINO A 20 CM. OLTRE LE ATTUALI STRISCE DI MARGINE. TUTTE LE SUPERFICI OLTRE I SUDDETTI 20 CM.; QUALI AREE DI SOSTA, PARCHEGGI, ALLARGAMENTI OD ALTRO SARANNO OGGETTO DELLA REALIZZAZIONE DELLO STRATO DI USURA SOLO A SEGUITO DI SPECIFICHE PRESCRIZIONI NEL PROGETTO. DURANTE LE FASI DI LAVORAZIONE SARANNO MANTENUTE LE QUOTE ALTIMETRICHE ATTUALI IN PROSSIMITA' DELLE ZANELLE, DEGLI ACCESSI PRIVATI ECC.

LEGENDA

- Zanella cm. 25

TRATTO "B"
- Zanella cm. 40

Indicazione punto di scatto



Materiale	U.M.	Quantità
Manto stradale	mq.	440.00
Zanella cm. 25	ml.	195.00
Zanella cm. 40	ml.	5.00

DOC. FOTOGRAFICA

FOTO n.1



FOTO n.2

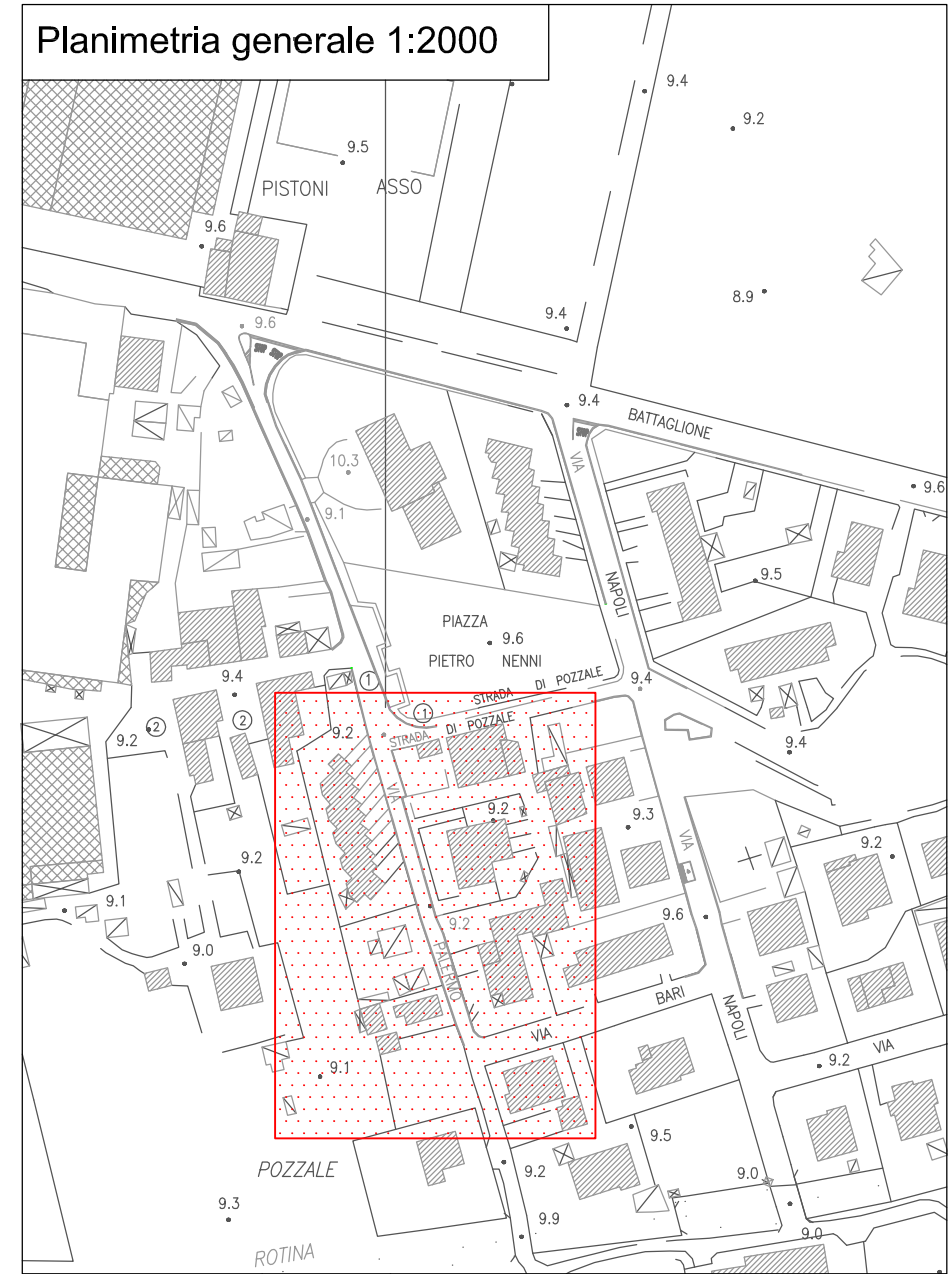


FOTO n.3




NOTA BENE: La posizione della segnaletica orizzontale è puramente indicativa

INTERVENTO TRATTO VIA PALERMO - tratto "B"						
RISANAMENTI lettera	DIMENSIONI fresatura/strato binder			DIMENSIONI fresatura/strato di usura		
	lunghezza	larghezza	superficie	lunghezza	larghezza	superficie
A						437,00



SEZIONE STRADALE scala 1:100




PRESCRIZIONI SEGNALETICA ORIZZONTALE

LA SEGNALETICA ORIZZONTALE, NEI TRATTI IN CUI SARA' ESEGUITA LA NUOVA PAVIMENTAZIONE DOVRA' ESSERE REALIZZATA CON LE MODALITA' E TIPOLOGIE PRESCRITTE NEL NUOVO CODICE DELLA STRADA, NONCHE' NEL RISPETTO DALLE INDICAZIONI E PRESCRIZIONI FORNITE DALLA D.L. DOVRANNO ALTRESI' ESSERE ESEGUITI I RIPASSI IN PROSSIMITA' DELLE INTERSEZIONI E NEI TRATTI RITENUTI NECESSARI.


PRESCRIZIONI RELATIVE ALLE OPERE

LA SUPERFICIE DA PAVIMENTARE CON LO STRATO DI USURA E' STATA DETERMINATA CONSIDERANDO L'ESTENSIONE DEL TRATTO DA ESEGUIRE DOVE VIENE RIPORTATA TUTTA LA PIATTAFORMA STRADALE (fino alle zanelle o cordoli presenti a delimitazione della stessa). OVE NON MEGLIO DETERMINATO, ED IN ASSENZA DI MANUFATTI DI DELIMITAZIONE, SI CONSIDERA QUALE PIATTAFORMA STRADALE TUTTA LA PARTE PAVIMENTATA FINO A 20 CM. OLTRE LE ATTUALI STRISCE DI MARGINE. TUTTE LE SUPERFICI OLTRE I SUDDETTI 20 CM.; QUALI AREE DI SOSTA, PARCHEGGI, ALLARGAMENTI OD ALTRO SARANNO OGGETTO DELLA REALIZZAZIONE DELLO STRATO DI USURA SOLO A SEGUITO DI SPECIFICHE PRESCRIZIONI NEL PROGETTO. DURANTE LE FASI DI LAVORAZIONE SARANNO MANTENUTE LE QUOTE ALTIMETRICHE ATTUALI IN PROSSIMITA' DELLE ZANELLE, DEGLI ACCESSI PRIVATI ECC.

LEGENDA :



TRATTO "B"

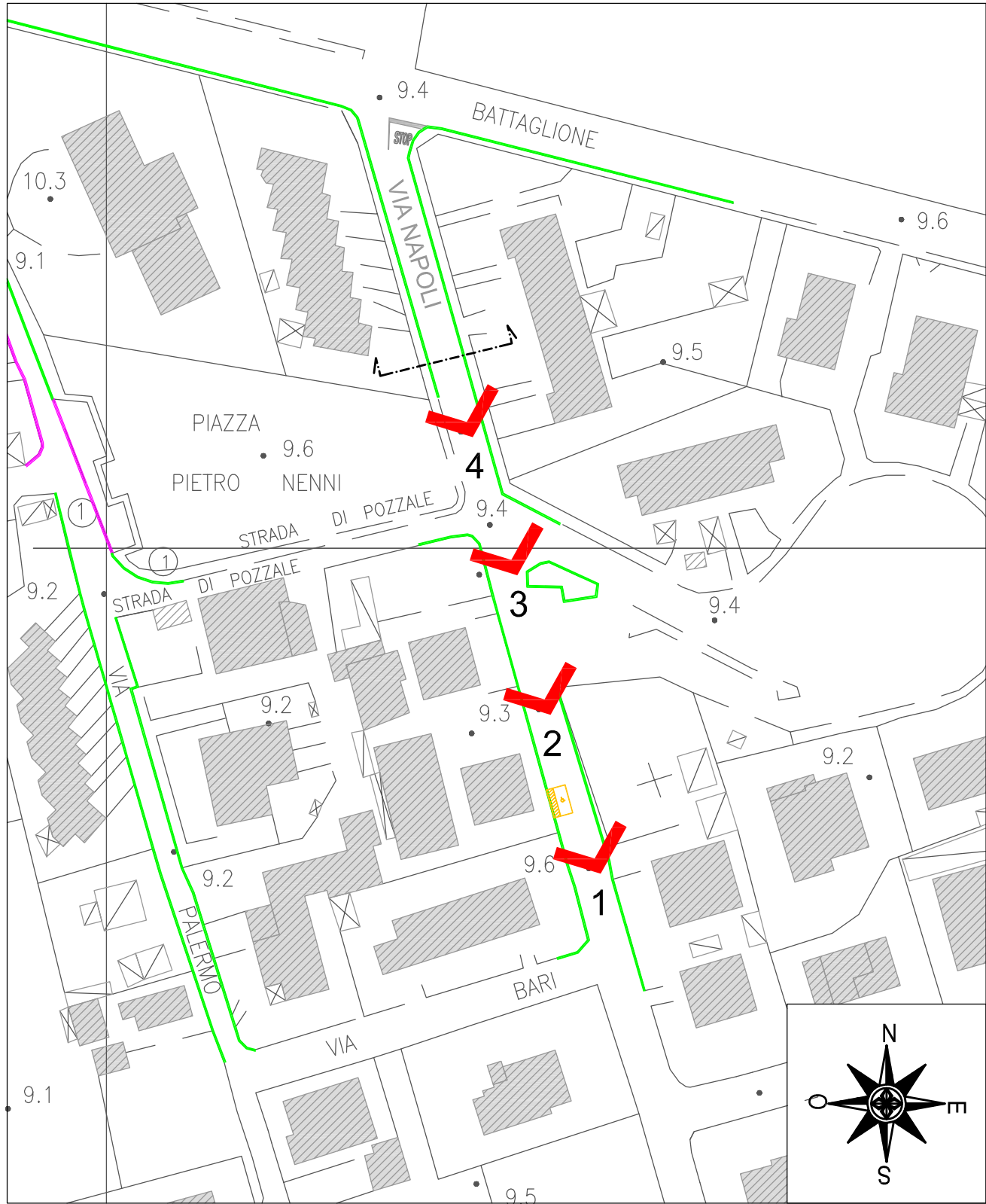





fresatura e stesa di strato di usura a tessitura ottimizzata tipo dense graded cm. 4

GRAVITA' DANNO



LEGENDA: 1: imminente - 2: valutabile - 3: rimandabile



LEGENDA		
	Zanella cm. 25	 Indicazione punto di scatto
	Zanella cm. 40	

DOCUMENTAZIONE FOTOGRAFICA

FOTO n.1



FOTO n.2



FOTO n.3



FOTO n.4






Materiale	U.M.	Quantità
Manto stradale	mq.	265.00
Zanella cm. 25	ml.	185.00
Segnaletica orizz.	ml.	3.00
Segnaletica orizz.	mq.	12.00
Posteggio disabili	ml.	15.00
Posteggio disabili	mq.	7.00

NOTA BENE:
La posizione della segnaletica orizzontale è puramente indicativa



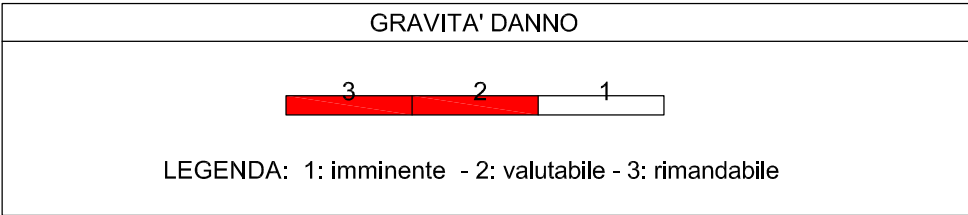
LEGENDA

- fresatura e stesa di strato di usura a tessitura ottimizzata tipo dense graded cm. 4
- individuazione delle zone sulle quali sono da eseguire risanamenti del marciapiede
- individuazione delle zone sulle quali sono da eseguire risanamenti della zanella cm. 25

INTERVENTO TRATTO VIA NAPOLI						
RISANAMENTI	DIMENSIONI fresatura/strato binder			DIMENSIONI fresatura/strato di usura		
lettera	lunghezza	larghezza	superficie	lunghezza	larghezza	superficie
A						1035,50

INTERVENTO TRATTO VIA NAPOLI		
MATERIALE	UNITA' DI MISURA	QUANTITA'
Rifacimento zannella cm. 25	ml.	33,50
Segnaletica orizzontale per strisce	ml.	3,00
Segnaletica orizzontale per zerbature e scritte	mq.	12,00
Parcheggi disabili - Segnaletica per strisce	ml.	15,00
Parcheggi disabili - Segnaletica per sebrature e scritte	mq.	7,00

INTERVENTO TRATTO VIA NAPOLI				
RISANAMENTI	DIMENSIONI RISANAMENTO			PROFONDITA' RISANAMENTO
	lunghezza	larghezza	superficie	
Rifacimento marciapiede			43,50	15,00 cm




PRESCRIZIONI SEGNALETICA ORIZZONTALE

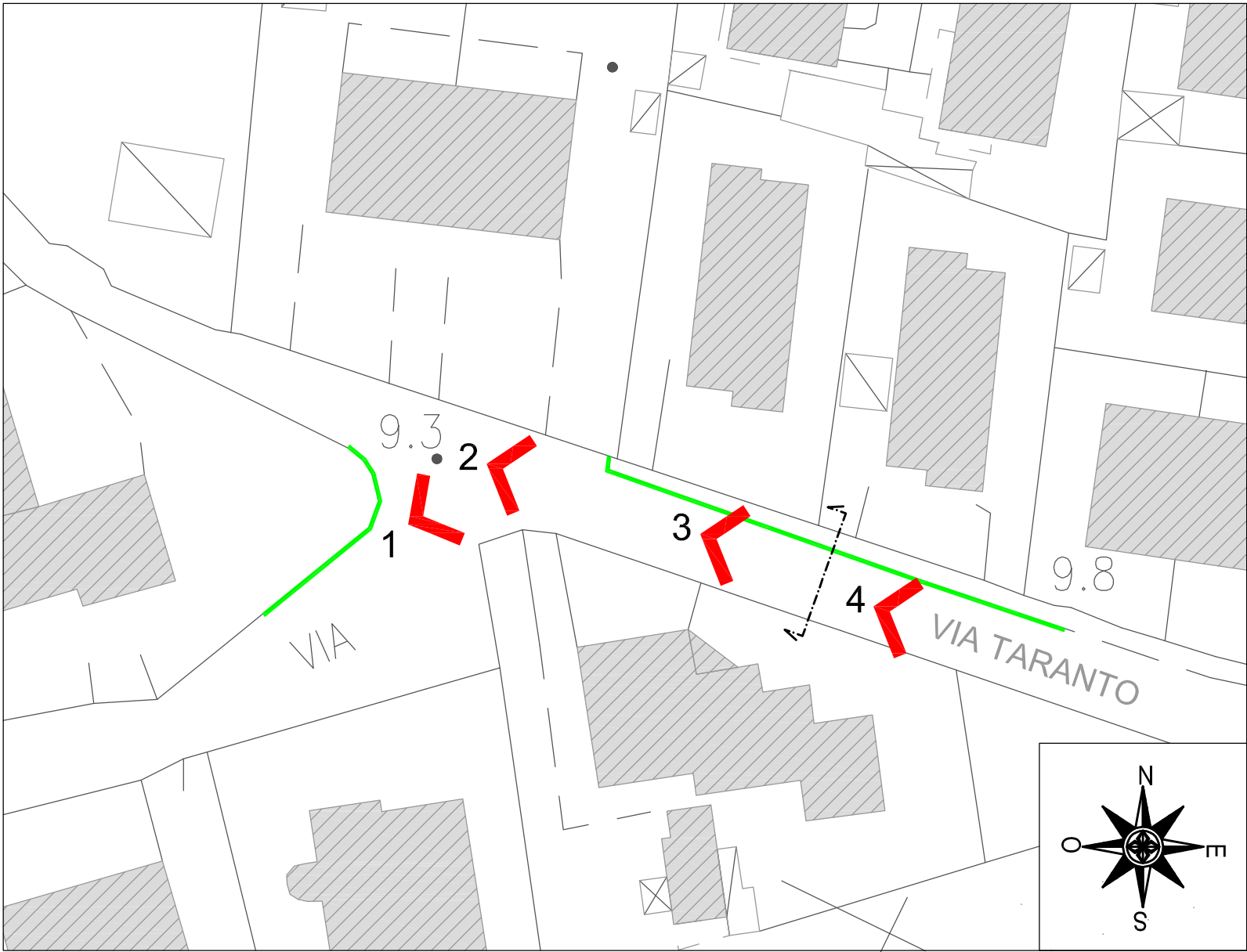
LA SEGNALETICA ORIZZONTALE, NEI TRATTI IN CUI SARA' ESEGUITA LA NUOVA PAVIMENTAZIONE DOVRA' ESSERE REALIZZATA CON LE MODALITA' E TIPOLOGIE PRESCRITTE NEL NUOVO CODICE DELLA STRADA, NONCHE' NEL RISPETTO DALLE INDICAZIONI E PRESCRIZIONI FORNITE DALLA D.L. DOVRANNO ALTRESI' ESSERE ESEGUITI I RIPASSI IN PROSSIMITA' DELLE INTERSEZIONI E NEI TRATTI RITENUTI NECESSARI.

PRESCRIZIONI RELATIVE ALLE OPERE

LA SUPERFICIE DA PAVIMENTARE CON LO STRATO DI USURA E' STATA DETERMINATA CONSIDERANDO L'ESTENSIONE DEL TRATTO DA ESEGUIRE DOVE VIENE RIPORTATA TUTTA LA PIATTAFORMA STRADALE (fino alle zanelle o cordoli presenti a delimitazione della stessa). OVE NON MEGLIO DETERMINATO, ED IN ASSENZA DI MANUFATTI DI DELIMITAZIONE, SI CONSIDERA QUALE PIATTAFORMA STRADALE TUTTA LA PARTE PAVIMENTATA FINO A 20 CM. OLTRE LE ATTUALI STRISCE DI MARGINE. TUTTE LE SUPERFICI OLTRE I SUDDETTI 20 CM.; QUALI AREE DI SOSTA, PARCHEGGI, ALLARGAMENTI OD ALTRO SARANNO OGGETTO DELLA REALIZZAZIONE DELLO STRATO DI USURA SOLO A SEGUITO DI SPECIFICHE PRESCRIZIONI NEL PROGETTO. DURANTE LE FASI DI LAVORAZIONE SARANNO MANTENUTE LE QUOTE ALTIMETRICHE ATTUALI IN PROSSIMITA' DELLE ZANELLE, DEGLI ACCESSI PRIVATI ECC.

SEZIONE STRADALE scala 1:100





LEGENDA

- Zanella cm. 55
- Indicazione punto di scatto

NOTA BENE: La posizione della segnaletica orizzontale è puramente indicativa

DOCUMENTAZIONE FOTOGRAFICA

FOTO n.1



FOTO n.2



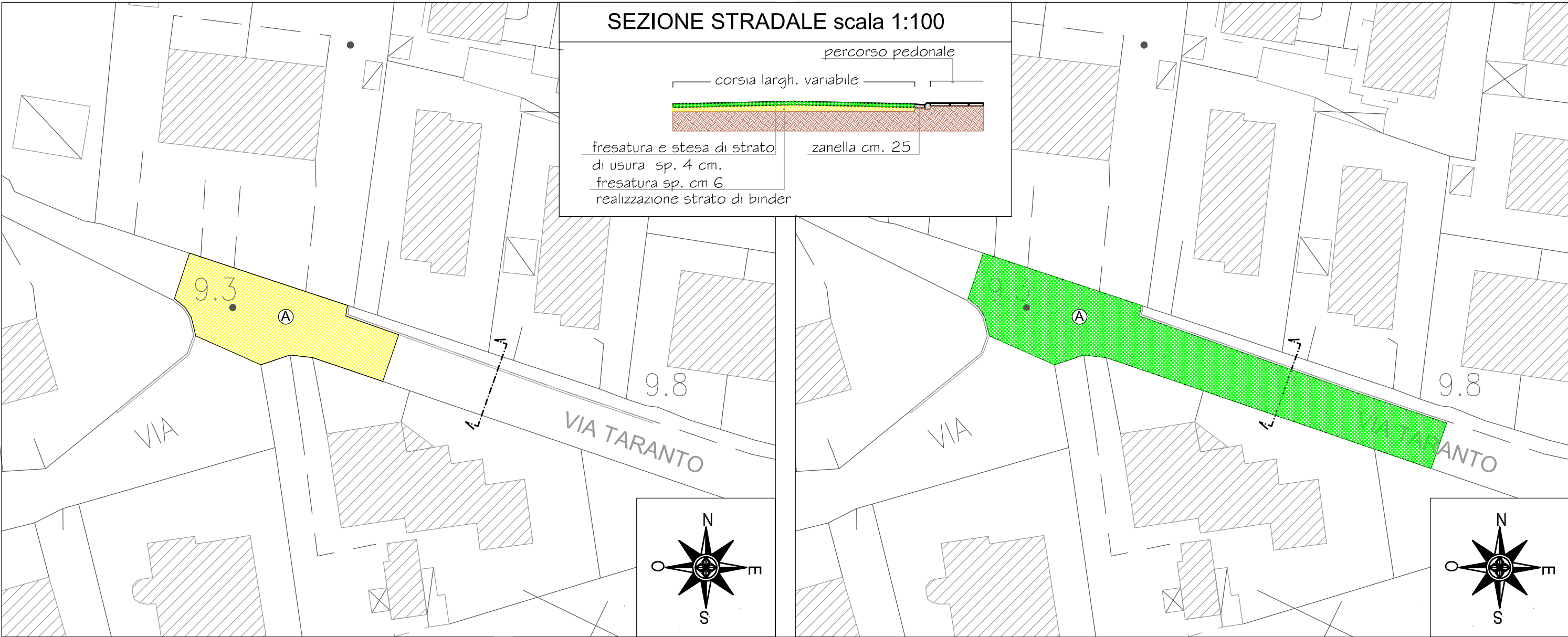
FOTO n.3

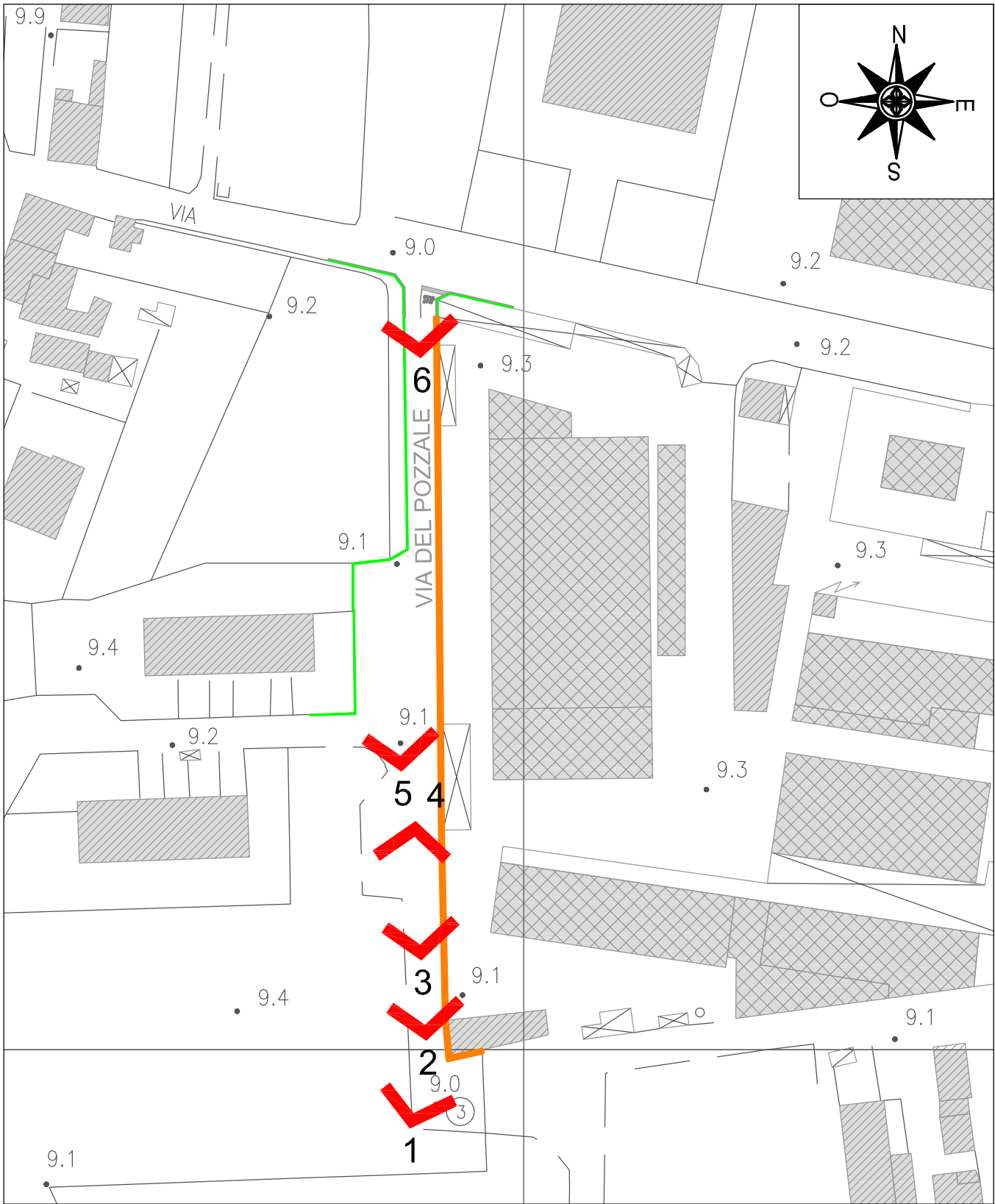


FOTO n.4






Materiale	U.M.	Quantità
Manto stradale	mq.	545.00
Zanella cm. 25	ml.	40.00





LEGENDA

-  Zanella cm. 25
-  Zanella cm. 55
-  Indicazione punto di scatto

DOCUMENTAZIONE FOTOGRAFICA

FOTO n.1



FOTO n.2



FOTO n.3



FOTO n.4



FOTO n.5



FOTO n.6



Materiale	U.M.	Quantità
Manto stradale	mq.	1505.00
Zanella cm. 25	ml.	130.00
Zanella cm. 55	ml.	140.00
Segnaletica oriz.	ml.	45.00
Segnaletica oriz.	mq.	12.00

NOTA BENE:
La posizione della segnaletica orizzontale è puramente indicativa

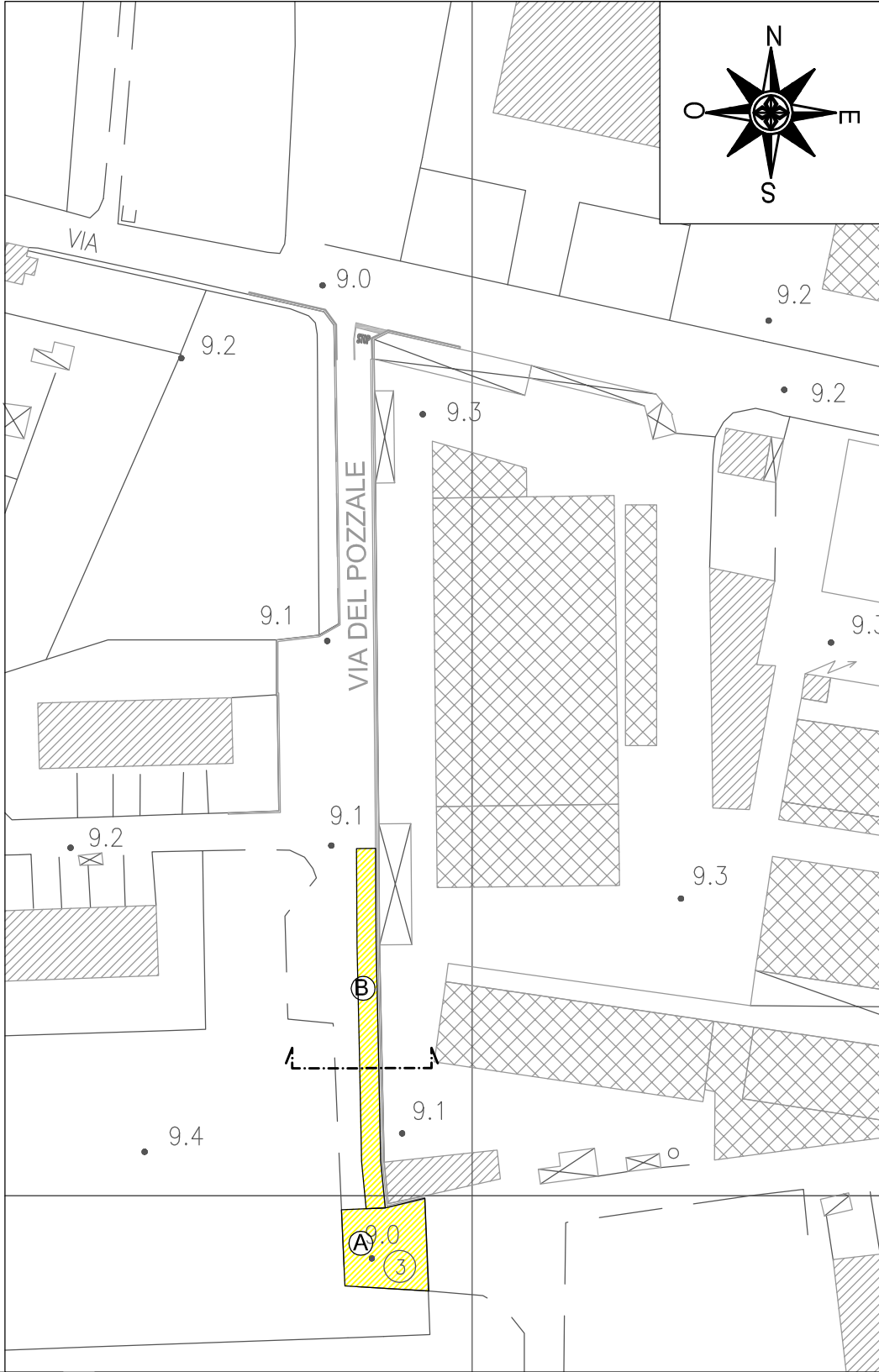


LEGENDA

fresatura sp. cm 6 -
realizzazione strato binder

Scotico e riempimento
con terreno

fresatura e stesa di strato
di usura cm. 4

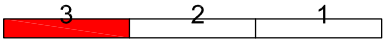


PRESCRIZIONI SEGNALETICA ORIZZONTALE

LA SEGNALETICA ORIZZONTALE, NEI TRATTI IN CUI SARA' ESEGUITA LA NUOVA PAVIMENTAZIONE DOVRA' ESSERE REALIZZATA CON LE MODALITA' E TIPOLOGIE PRESCRITTE NEL NUOVO CODICE DELLA STRADA, NONCHE' NEL RISPETTO DALLE INDICAZIONI E PRESCRIZIONI FORNITE DALLA D.L. DOVRANNO ALTRESI' ESSERE ESEGUITI I RIPASSI IN PROSSIMITA' DELLE INTERSEZIONI E NEI TRATTI RITENUTI NECESSARI.



GRAVITA' DANNO



LEGENDA: 1: imminente - 2: valutabile - 3: rimandabile

INTERVENTO TRATTO VIA POZZALE						
RISANAMENTI	DIMENSIONI scotico			DIMENSIONI terra di riporto		
lettera	lunghezza	larghezza	superficie	lunghezza	larghezza	superficie
A			170,00			170,00

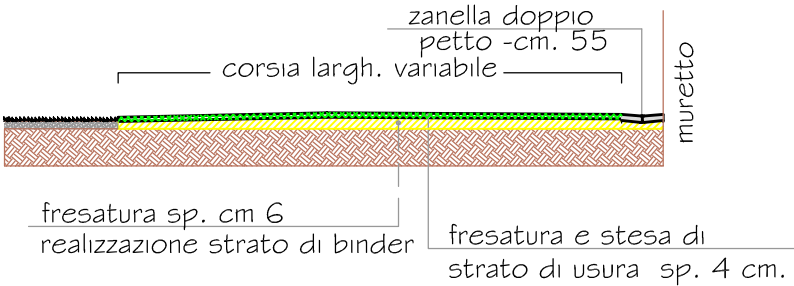
INTERVENTO TRATTO VIA POZZALE						
RISANAMENTI	DIMENSIONI fresatura/strato binder			DIMENSIONI fresatura/strato di usura		
lettera	lunghezza	larghezza	superficie	lunghezza	larghezza	superficie
A			170,00			170,00
B	55,00	3,00	165,00			165,00
C						260,00

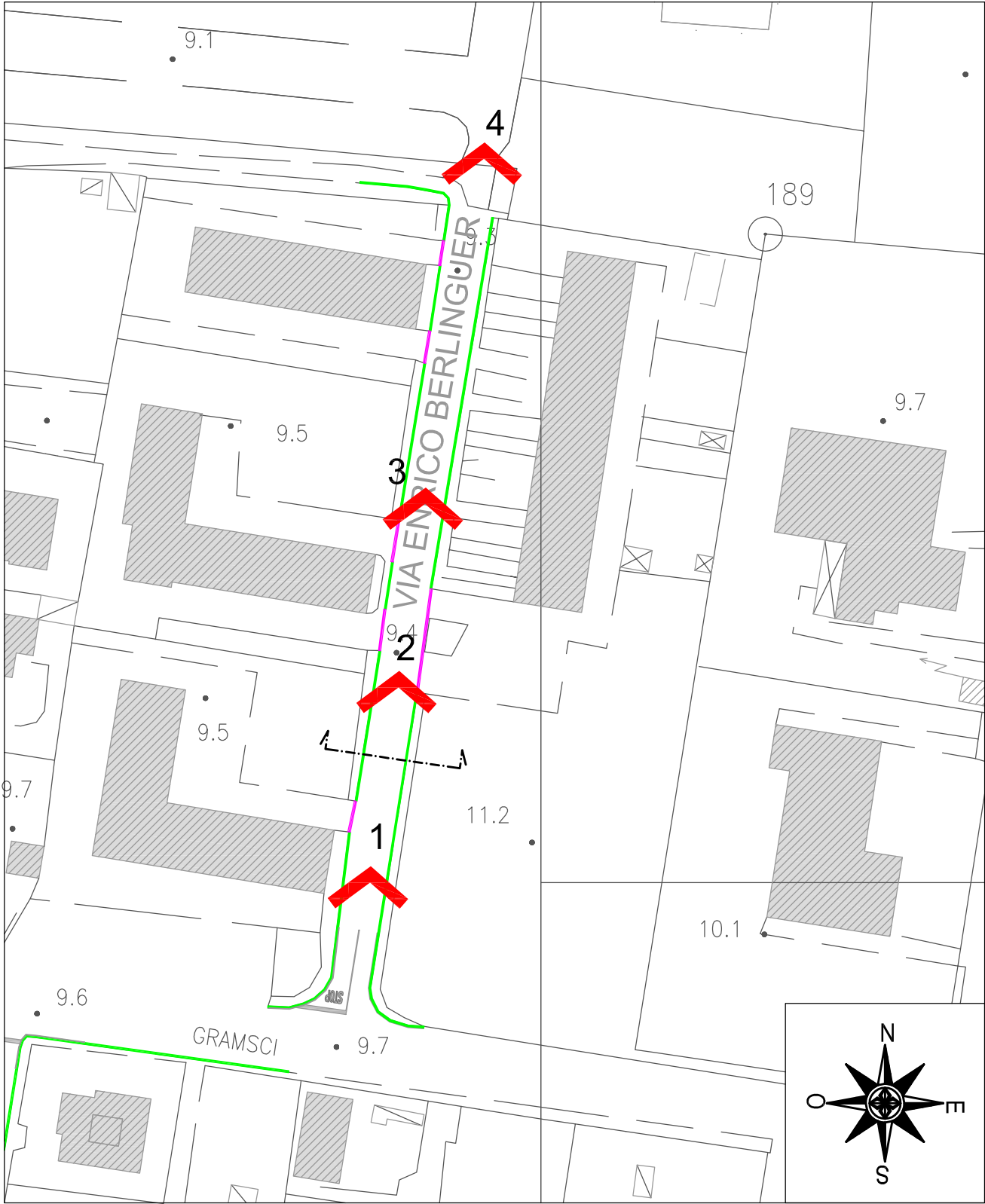
INTERVENTO TRATTO VIA POZZALE		
MATERIALE	UNITA' DI MISURA	QUANTITA'
Segnaletica orizzontale per strisce	ml.	45,00
Segnaletica orizzontale per zebraure e scritte	mq.	12,00

PRESCRIZIONI RELATIVE ALLE OPERE

LA SUPERFICIE DA PAVIMENTARE CON LO STRATO DI USURA E' STATA DETERMINATA CONSIDERANDO L'ESTENSIONE DEL TRATTO DA ESEGUIRE DOVE VIENE RIPORTATA TUTTA LA PIATTAFORMA STRADALE (fino alle zanelle o cordoli presenti a delimitazione della stessa).
OVE NON MEGLIO DETERMINATO, ED IN ASSENZA DI MANUFATTI DI DELIMITAZIONE, SI CONSIDERA QUALE PIATTAFORMA STRADALE TUTTA LA PARTE PAVIMENTATA FINO A 20 CM. OLTRE LE ATTUALI STRISCE DI MARGINE. TUTTE LE SUPERFICI OLTRE I SUDDETTI 20 CM.; QUALI AREE DI SOSTA, PARCHEGGI, ALLARGAMENTI OD ALTRO SARANNO OGGETTO DELLA REALIZZAZIONE DELLO STRATO DI USURA SOLO A SEGUITO DI SPECIFICHE PRESCRIZIONI NEL PROGETTO.
DURANTE LE FASI DI LAVORAZIONE SARANNO MANTENUTE LE QUOTE ALTIMETRICHE ATTUALI IN PROSSIMITA' DELLE ZANELLE, DEGLI ACCESSI PRIVATI ECC.

SEZIONE STRADALE scala 1:100





LEGENDA		
	Zanella cm. 40	
	Zanella cm. 25	
	Indicazione punto di scatto	

DOCUMENTAZIONE FOTOGRAFICA

FOTO n.1

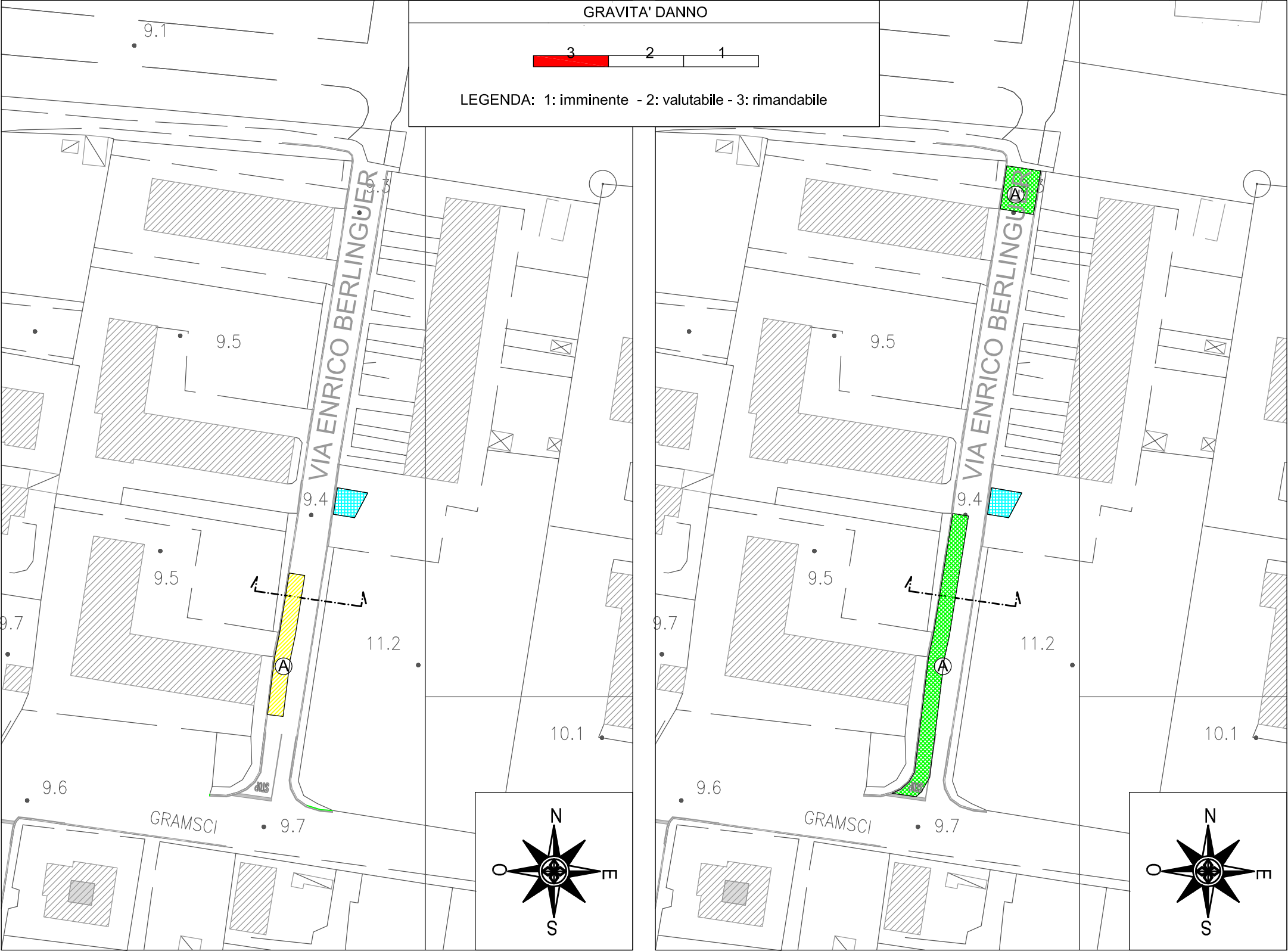
FOTO n.2

FOTO n.3

FOTO n.4

Materiale	U.M.	Quantità
Manto stradale	mq.	270.00
Zanella cm. 25	ml.	155.00
Zanella cm. 40	ml.	35.00
Segnaletica orizz.	ml.	35.00
Segnaletica orizz.	mq.	15.00

NOTA BENE:
La posizione della segnaletica orizzontale è puramente indicativa



INTERVENTO TRATTO VIA ENRICO BERLINGUER						
RISANAMENTI lettera	DIMENSIONI fresatura/strato binder			DIMENSIONI fresatura/strato di usura		
	lunghezza	larghezza	superficie	lunghezza	larghezza	superficie
A	32,00	3,50	112,00	65,00	3,50	227,50
B						73,50

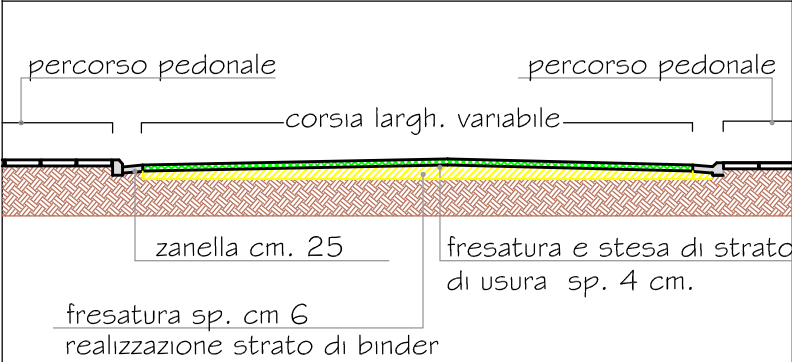
INTERVENTO TRATTO VIA ENRICO BERLINGUER		
MATERIALE	UNITA' DI MISURA	QUANTITA'
Segnaletica orizzontale per strisce	ml.	35,00
Segnaletica orizzontale per zebraure e scritte	mq.	15,00

INTERVENTO TRATTO VIA ENRICO BERLINGUER				
RISANAMENTI	DIMENSIONI RISANAMENTO			PROFONDITA' RISANAMENTO
	lunghezza	larghezza	superficie	
Rifacimento marciapiede			35,00	15,00 cm


PRESCRIZIONI RELATIVE ALLE OPERE


LA SUPERFICIE DA PAVIMENTARE CON LO STRATO DI USURA E' STATA DETERMINATA CONSIDERANDO L'ESTENSIONE DEL TRATTO DA ESEGUIRE DOVE VIENE RIPORTATA TUTTA LA PIATTAFORMA STRADALE (fino alle zanelle o cordoli presenti a delimitazione della stessa). OVE NON MEGLIO DETERMINATO, ED IN ASSENZA DI MANUFATTI DI DELIMITAZIONE, SI CONSIDERA QUALE PIATTAFORMA STRADALE TUTTA LA PARTE PAVIMENTATA FINO A 20 CM. OLTRE LE ATTUALI STRISCE DI MARGINE. TUTTE LE SUPERFICI OLTRE I SUDDETTI 20 CM.; QUALI AREE DI SOSTA, PARCHEGGI, ALLARGAMENTI OD ALTRO SARANNO OGGETTO DELLA REALIZZAZIONE DELLO STRATO DI USURA SOLO A SEGUITO DI SPECIFICHE PRESCRIZIONI NEL PROGETTO. DURANTE LE FASI DI LAVORAZIONE SARANNO MANTENUTE LE QUOTE ALTIMETRICHE ATTUALI IN PROSSIMITA' DELLE ZANELLE, DEGLI ACCESSI PRIVATI ECC.


SEZIONE STRADALE scala 1:100



LEGENDA

- 


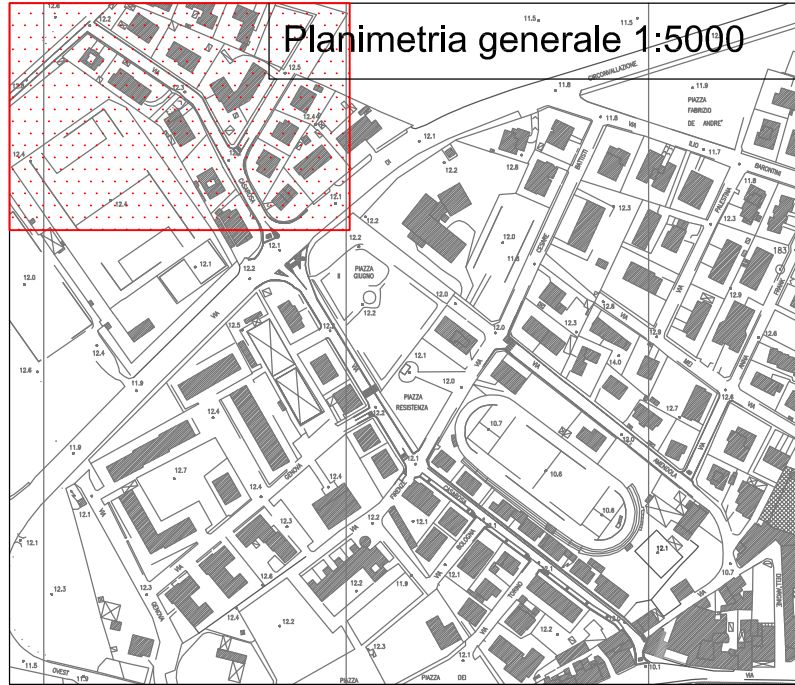
fresatura sp. cm 6 - realizzazione strato binder
- 

individuazione delle zone sulle quali sono da eseguire risanamenti del marciapiede
- 

fresatura e stesa di strato di usura cm. 4

PRESCRIZIONI SEGNALETICA ORIZZONTALE

LA SEGNALETICA ORIZZONTALE, NEI TRATTI IN CUI SARA' ESEGUITA LA NUOVA PAVIMENTAZIONE DOVRA' ESSERE REALIZZATA CON LE MODALITA' E TIPOLOGIE PRESCRITTE NEL NUOVO CODICE DELLA STRADA, NONCHE' NEL RISPETTO DALLE INDICAZIONI E PRESCRIZIONI FORNITE DALLA D.L. DOVRANNO ALTRESI' ESSERE ESEGUITI I RIPASSI IN PROSSIMITA' DELLE INTERSEZIONI E NEI TRATTI RITENUTI NECESSARI.



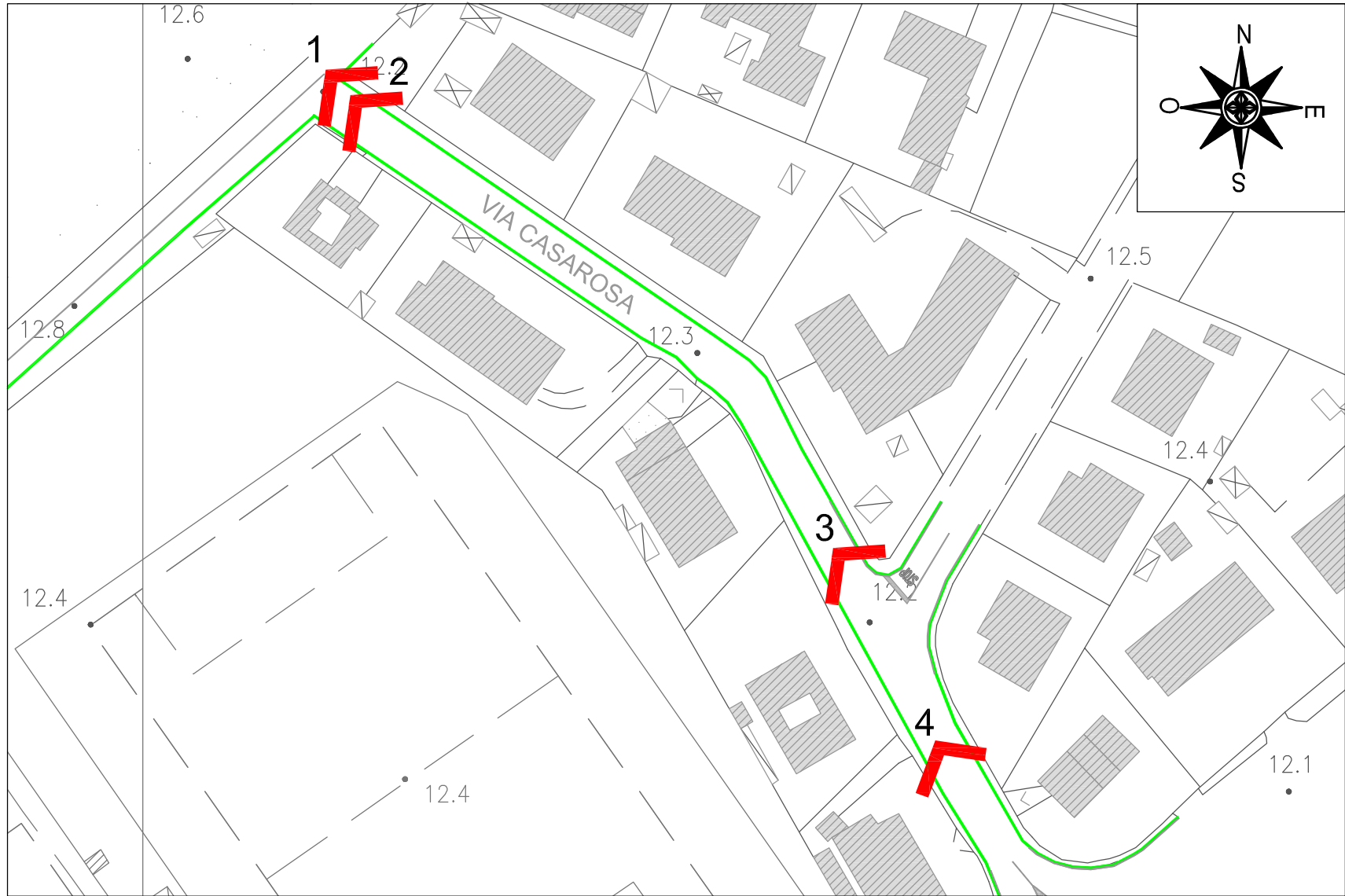
DOCUMENTAZIONE FOTOGRAFICA

FOTO n.1

FOTO n.2

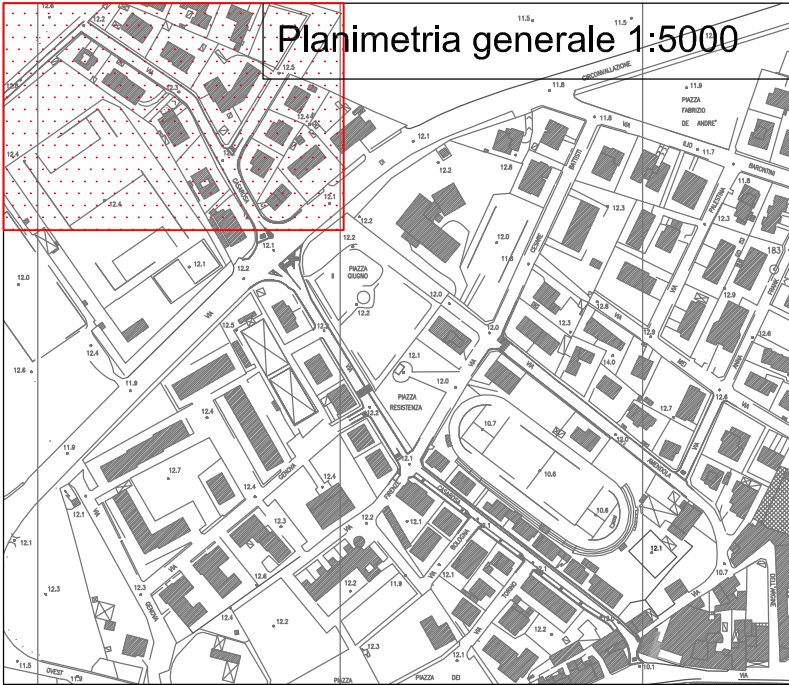
FOTO n.3

FOTO n.4



Materiale	U.M.	Quantità
Manto stradale	mq.	1410.00
Zanella cm. 25	ml.	420.00
Segnaletica orizz.	ml.	100.00
Segnaletica orizz.	mq.	10.00

NOTA BENE: La posizione della segnaletica orizzontale è puramente indicativa




LEGENDA

 TRATTO "A"

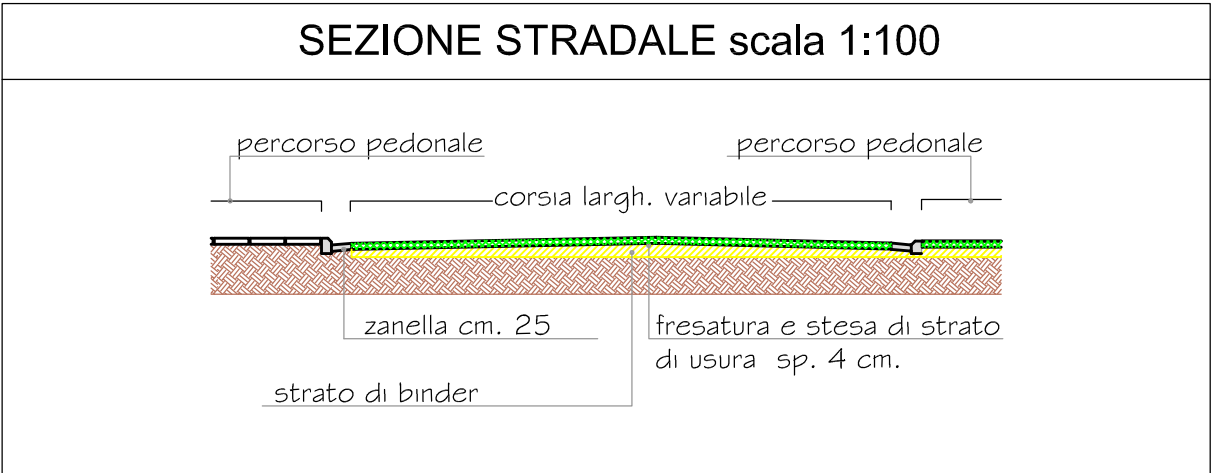
 fresatura e stesa di strato di usura cm. 4

GRAVITA' DANNO



LEGENDA: 1: imminente - 2: valutabile - 3: rimandabile

INTERVENTO TRATTO VIA CASAROSA - tratto "A"						
RISANAMENTI	DIMENSIONI fresatura/strato binder			DIMENSIONI fresatura/strato di usura		
lettera	lunghezza	larghezza	superficie	lunghezza	larghezza	superficie
A						1380,00

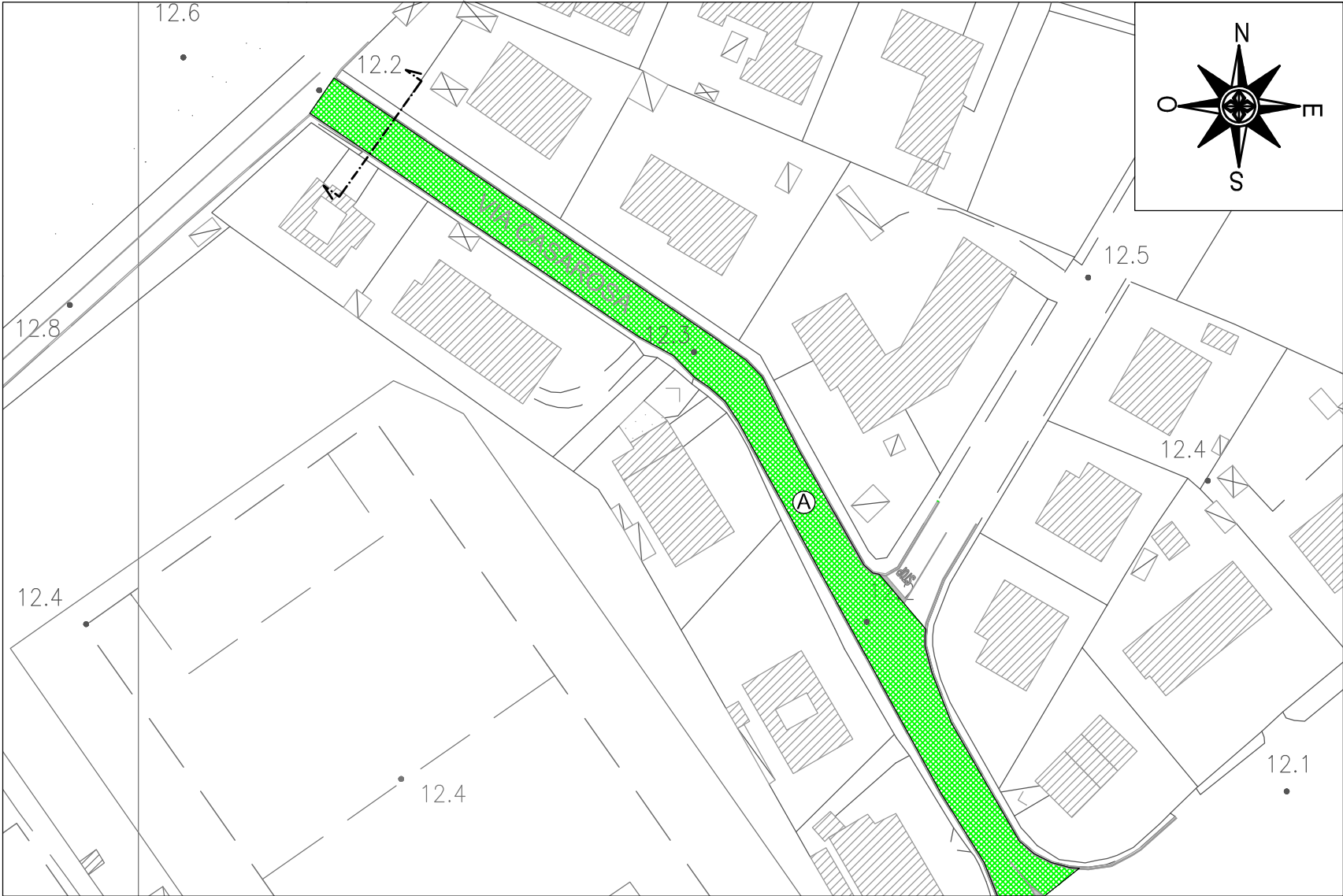


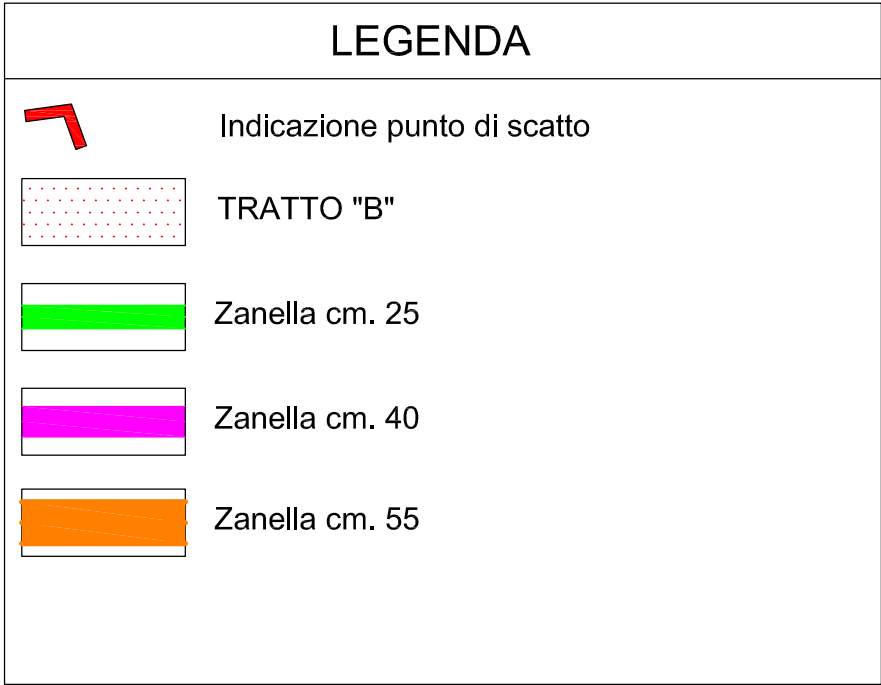
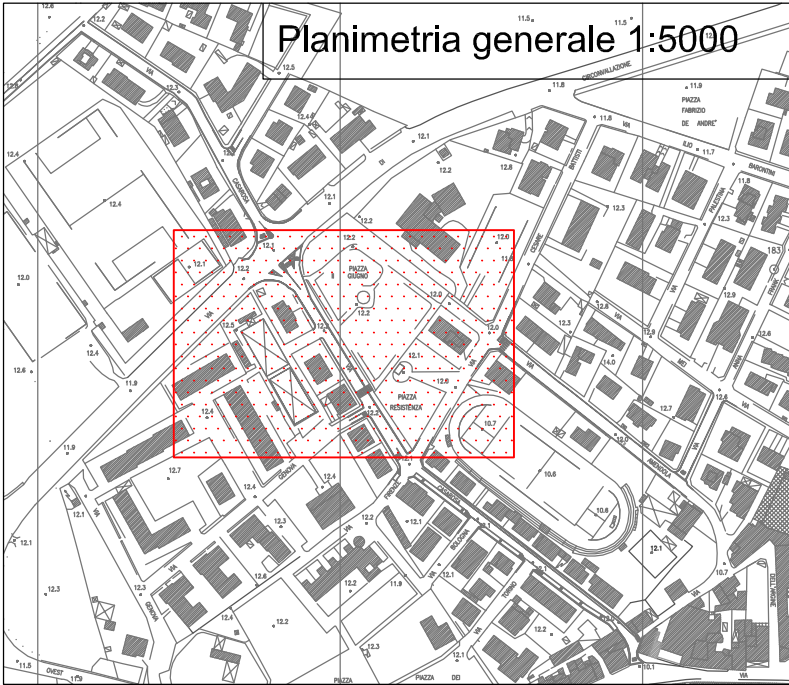
PRESCRIZIONI SEGNALETICA ORIZZONTALE

LA SEGNALETICA ORIZZONTALE, NEI TRATTI IN CUI SARA' ESEGUITA LA NUOVA PAVIMENTAZIONE DOVRA' ESSERE REALIZZATA CON LE MODALITA' E TIPOLOGIE PRESCRITTE NEL NUOVO CODICE DELLA STRADA, NONCHE' NEL RISPETTO DALLE INDICAZIONI E PRESCRIZIONI FORNITE DALLA D.L. DOVRANNO ALTRESI' ESSERE ESEGUITI I RIPASSI IN PROSSIMITA' DELLE INTERSEZIONI E NEI TRATTI RITENUTI NECESSARI.

PRESCRIZIONI RELATIVE ALLE OPERE

LA SUPERFICIE DA PAVIMENTARE CON LO STRATO DI USURA E' STATA DETERMINATA CONSIDERANDO L'ESTENSIONE DEL TRATTO DA ESEGUIRE DOVE VIENE RIPORTATA TUTTA LA PIATTAFORMA STRADALE (fino alle zanelle o cordoli presenti a delimitazione della stessa). OVE NON MEGLIO DETERMINATO, ED IN ASSENZA DI MANUFATTI DI DELIMITAZIONE, SI CONSIDERA QUALE PIATTAFORMA STRADALE TUTTA LA PARTE PAVIMENTATA FINO A 20 CM. OLTRE LE ATTUALI STRISCE DI MARGINE. TUTTE LE SUPERFICI OLTRE I SUDDETTI 20 CM.; QUALI AREE DI SOSTA, PARCHEGGI, ALLARGAMENTI OD ALTRO SARANNO OGGETTO DELLA REALIZZAZIONE DELLO STRATO DI USURA SOLO A SEGUITO DI SPECIFICHE PRESCRIZIONI NEL PROGETTO. DURANTE LE FASI DI LAVORAZIONE SARANNO MANTENUTE LE QUOTE ALTIMETRICHE ATTUALI IN PROSSIMITA' DELLE ZANELLE, DEGLI ACCESSI PRIVATI ECC.





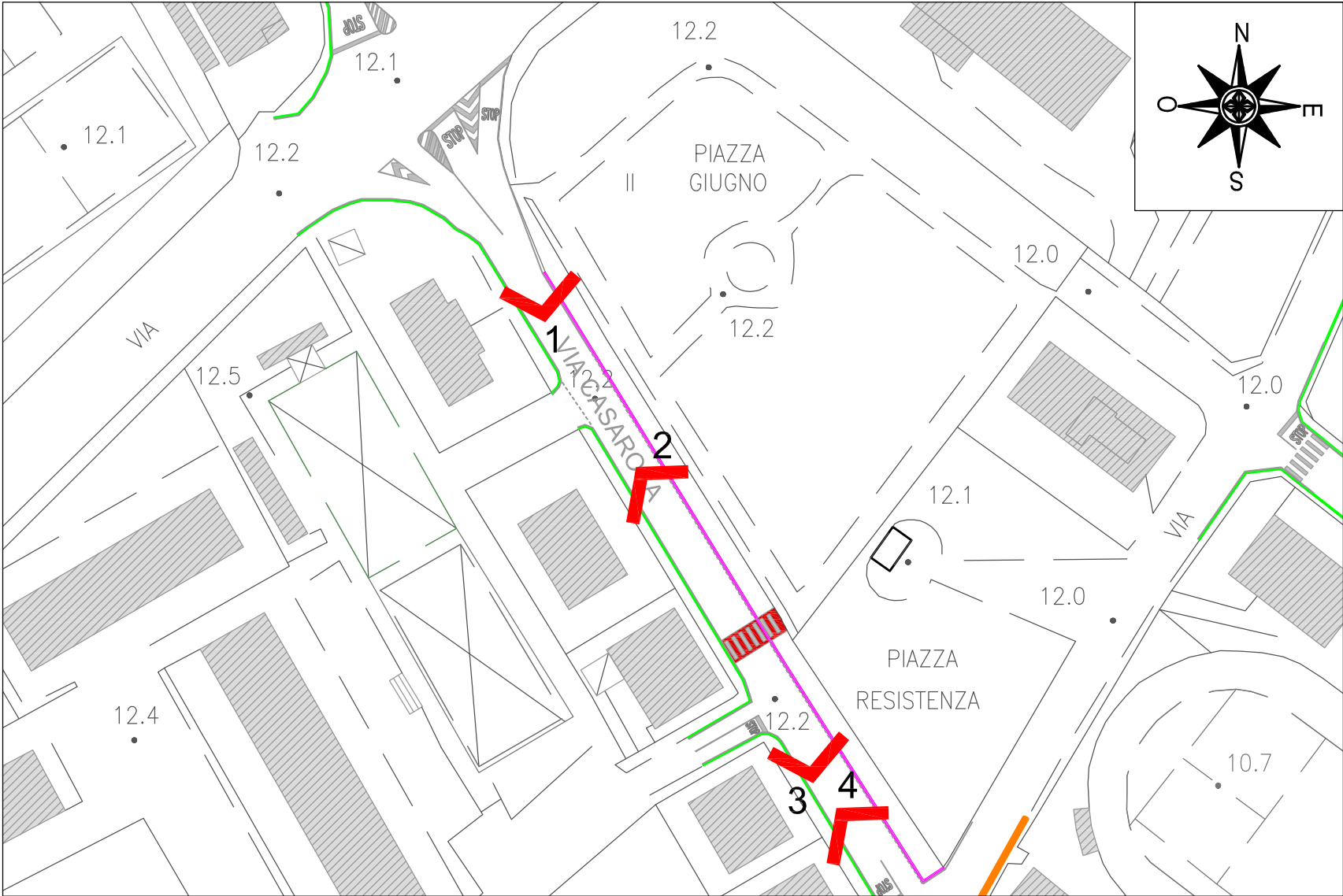
DOCUMENTAZIONE FOTOGRAFICA

FOTO n.1

FOTO n.2

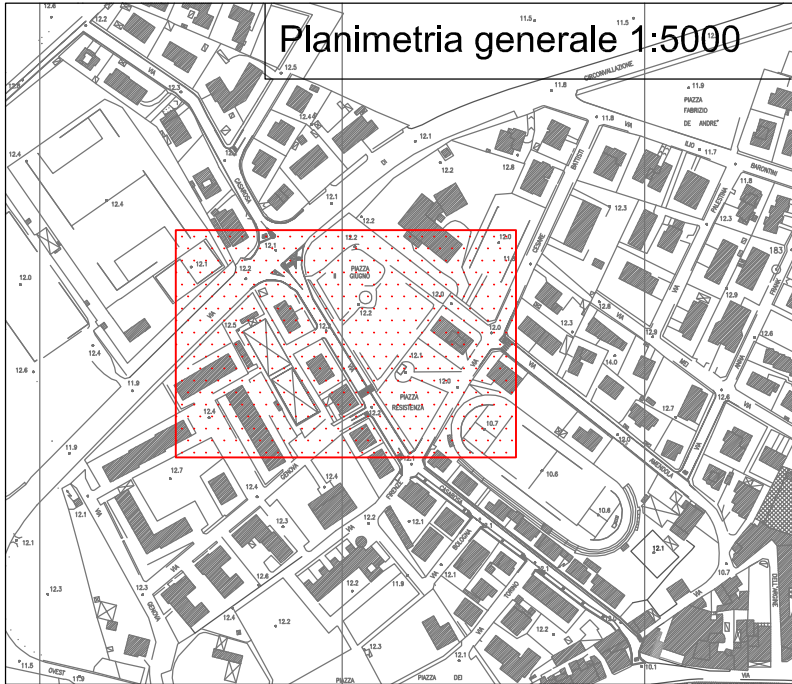
FOTO n.3

FOTO n.4



Materiale	U.M.	Quantità
Manto stradale	mq.	2097.00
Zanella cm. 25	ml.	200.00
Zanella cm. 40	ml.	125.00
Zanella cm. 55	ml.	15.00
Segnaletica oriz.	ml.	405.00
Segnaletica oriz.	mq.	130.00

NOTA BENE: La posizione della segnaletica orizzontale è puramente indicativa



LEGENDA

TRATTO "B"

fresatura sp. cm 6 -
realizzazione strato di binder

fresatura e stesa di strato
di usura cm. 4

GRAVITA' DANNO

LEGENDA: 1: imminente - 2: valutabile - 3: rimandabile

PRESCRIZIONI RELATIVE ALLE OPERE

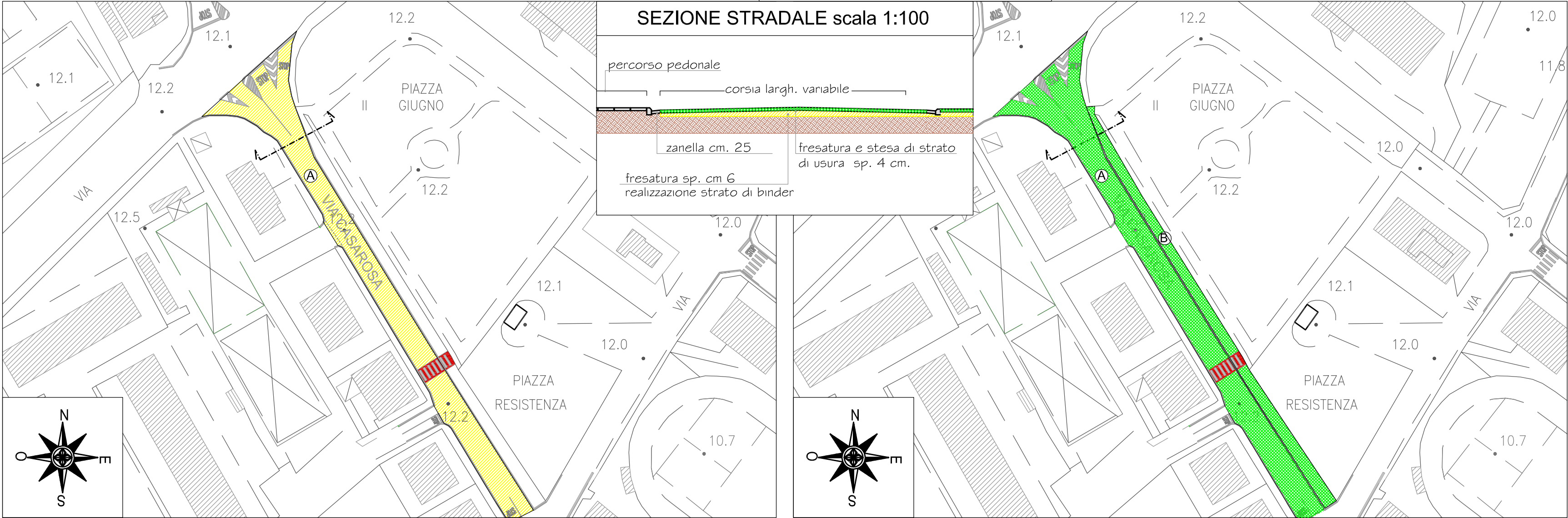
LA SUPERFICIE DA PAVIMENTARE CON LO STRATO DI USURA E' STATA DETERMINATA CONSIDERANDO L'ESTENSIONE DEL TRATTO DA ESEGUIRE DOVE VIENE RIPORTATA TUTTA LA PIATTAFORMA STRADALE (fino alle zanelle o cordoli presenti a delimitazione della stessa). OVE NON MEGLIO DETERMINATO, ED IN ASSENZA DI MANUFATTI DI DELIMITAZIONE, SI CONSIDERA QUALE PIATTAFORMA STRADALE TUTTA LA PARTE PAVIMENTATA FINO A 20 CM. OLTRE LE ATTUALI STRISCE DI MARGINE. TUTTE LE SUPERFICI OLTRE I SUDDETTI 20 CM.; QUALI AREE DI SOSTA, PARCHEGGI, ALLARGAMENTI OD ALTRO SARANNO OGGETTO DELLA REALIZZAZIONE DELLO STRATO DI USURA SOLO A SEGUITO DI SPECIFICHE PRESCRIZIONI NEL PROGETTO. DURANTE LE FASI DI LAVORAZIONE SARANNO MANTENUTE LE QUOTE ALTIMETRICHE ATTUALI IN PROSSIMITA' DELLE ZANELLE, DEGLI ACCESSI PRIVATI ECC.

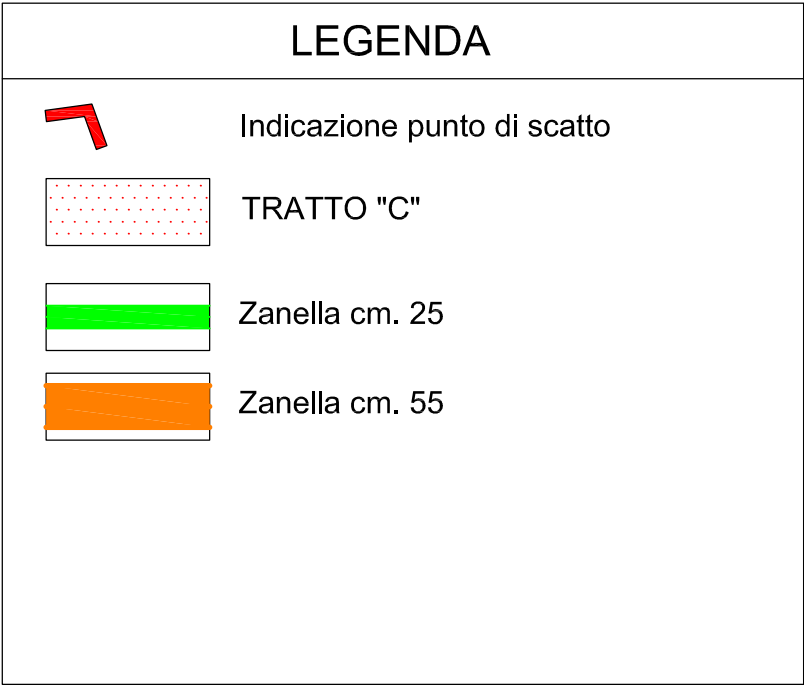
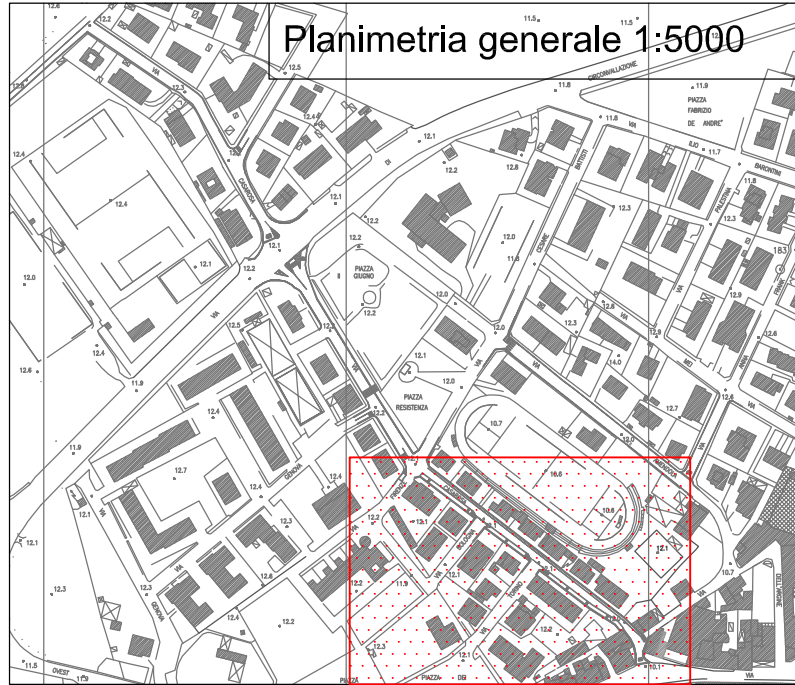
INTERVENTO TRATTO VIA CASAROSA - tratto "B"						
RISANAMENTI	DIMENSIONI fresatura/strato binder			DIMENSIONI fresatura/strato di usura		
lettera	lunghezza	larghezza	superficie	lunghezza	larghezza	superficie
A			1332,00			1332,00
B						423,00

INTERVENTO TRATTO VIA CASAROSA - tratto "B"		
MATERIALE	UNITA' DI MISURA	QUANTITA'
Segnaletica orizzontale per strisce	ml.	405,00
Segnaletica orizzontale per zebraure e scritte	mq.	130,00

PRESCRIZIONI SEGNALETICA ORIZZONTALE

LA SEGNALETICA ORIZZONTALE, NEI TRATTI IN CUI SARA' ESEGUITA LA NUOVA PAVIMENTAZIONE DOVRA' ESSERE REALIZZATA CON LE MODALITA' E TIPOLOGIE PRESCRITTE NEL NUOVO CODICE DELLA STRADA, NONCHE' NEL RISPETTO DALLE INDICAZIONI E PRESCRIZIONI FORNITE DALLA D.L. DOVRANNO ALTRESI' ESSERE ESEGUITI I RIPASSI IN PROSSIMITA' DELLE INTERSEZIONI E NEI TRATTI RITENUTI NECESSARI.





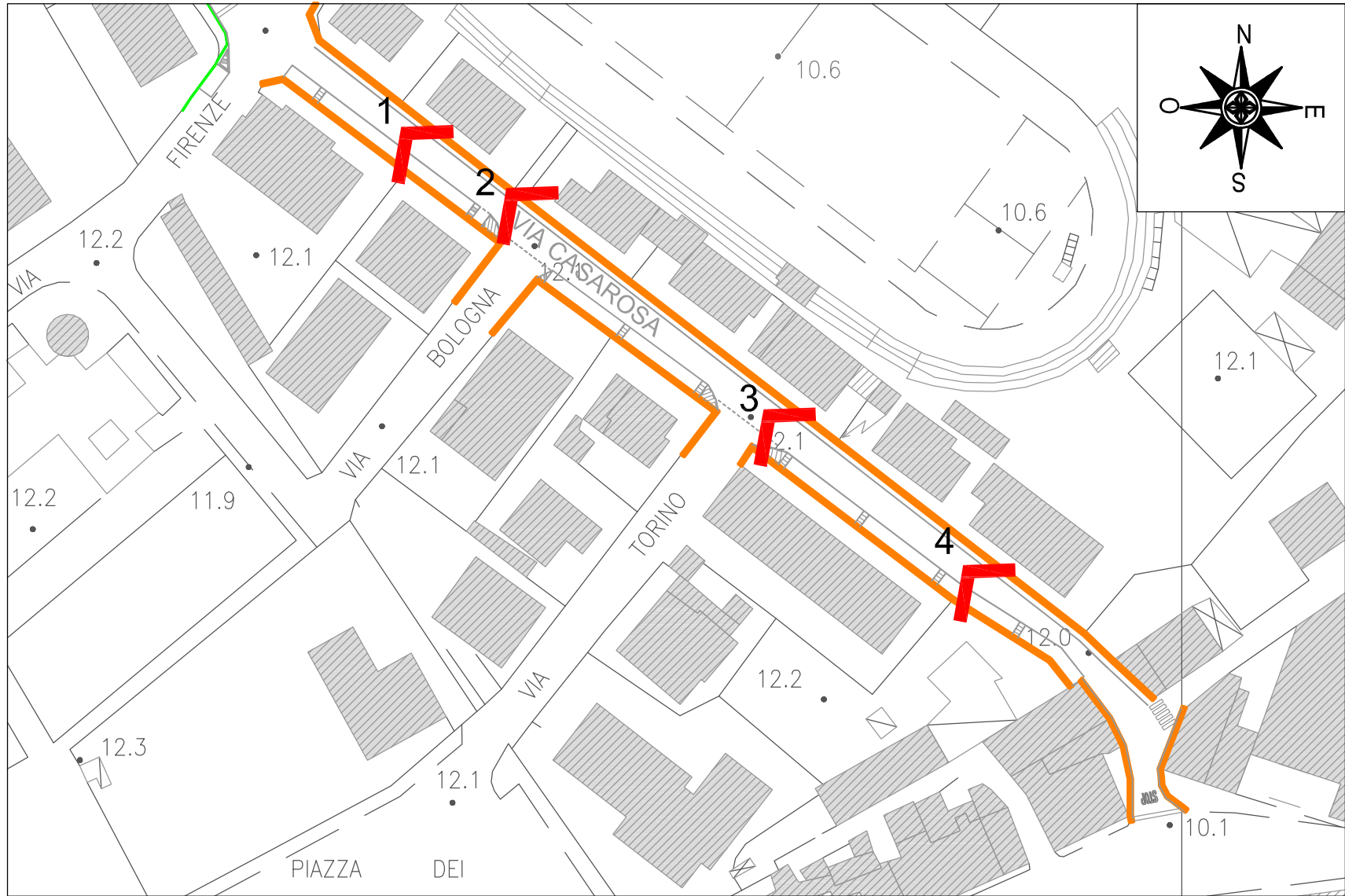
DOCUMENTAZIONE FOTOGRAFICA

FOTO n.1

FOTO n.2

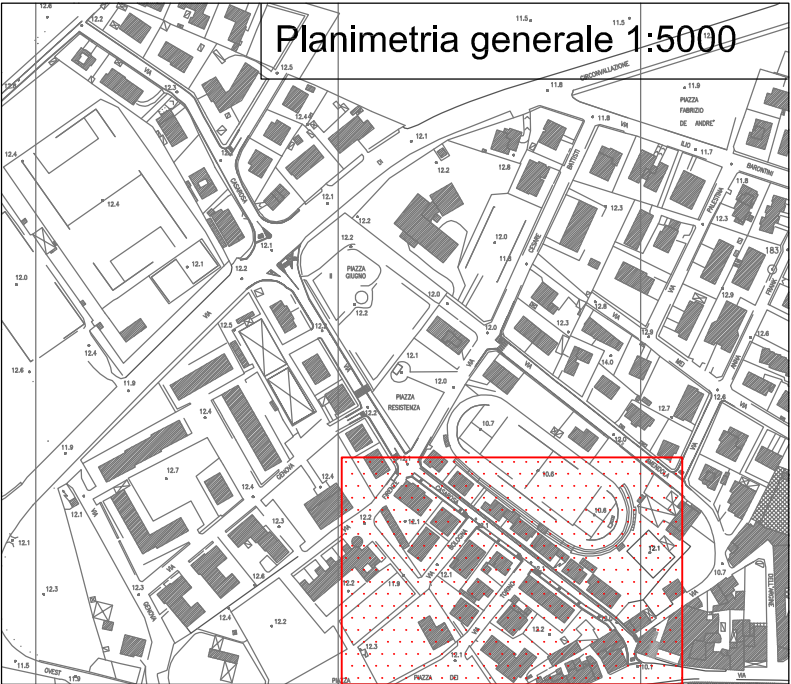
FOTO n.3

FOTO n.4



Materiale	U.M.	Quantità
Manto stradale	mq.	1780.00
Zanella cm. 25	ml.	21.00
Zanella cm. 55	ml.	420.00
Segnaletica oriz.	ml.	400.00
Segnaletica oriz.	mq.	70.00

NOTA BENE: La posizione della segnaletica orizzontale è puramente indicativa



LEGENDA

TRATTO "C"

fresatura e stesa di strato di usura cm. 4

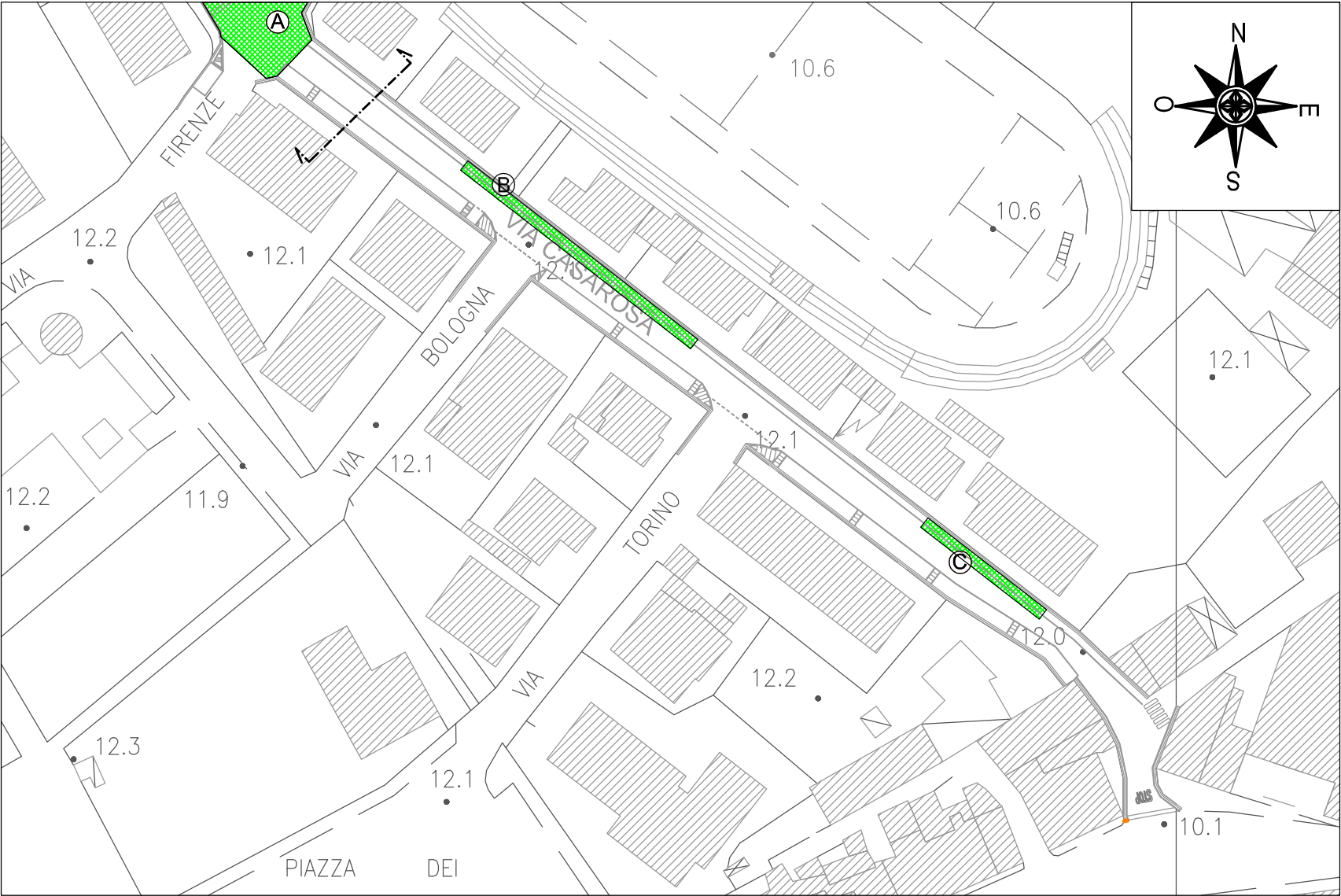
GRAVITA' DANNO

321

LEGENDA: 1: imminente - 2: valutabile - 3: rimandabile

INTERVENTO TRATTO VIA CASAROSA - tratto "C"						
RISANAMENTI	DIMENSIONI fresatura/strato binder			DIMENSIONI fresatura/strato di usura		
lettera	lunghezza	larghezza	superficie	lunghezza	larghezza	superficie
A						150,00
B				50,00	2,00	100,00
C				25,00	2,00	50,00

INTERVENTO TRATTO VIA CASAROSA - tratto "C"		
MATERIALE	UNITA' DI MISURA	QUANTITA'
Segnaletica orizzontale per strisce	ml.	75,00

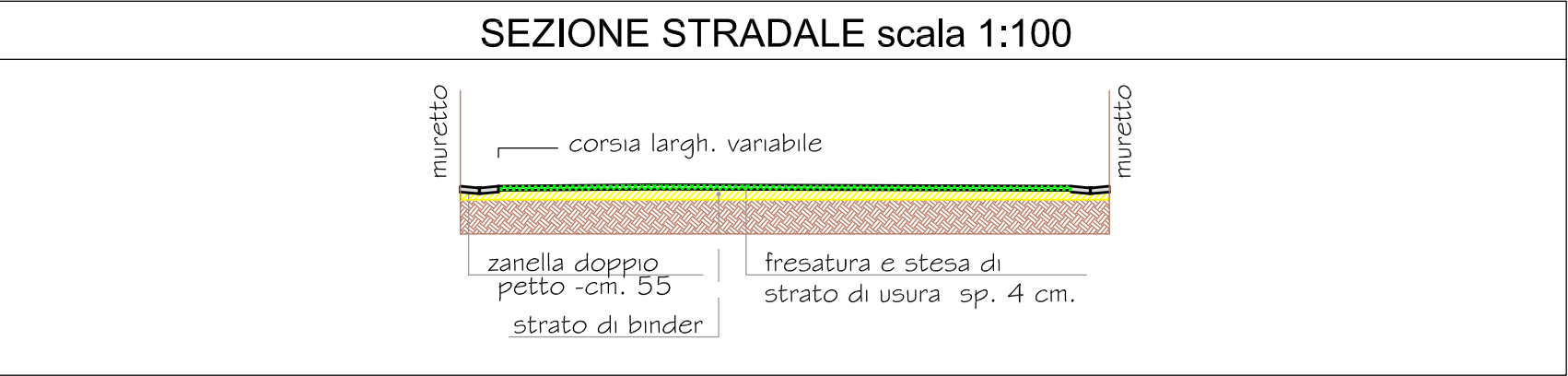


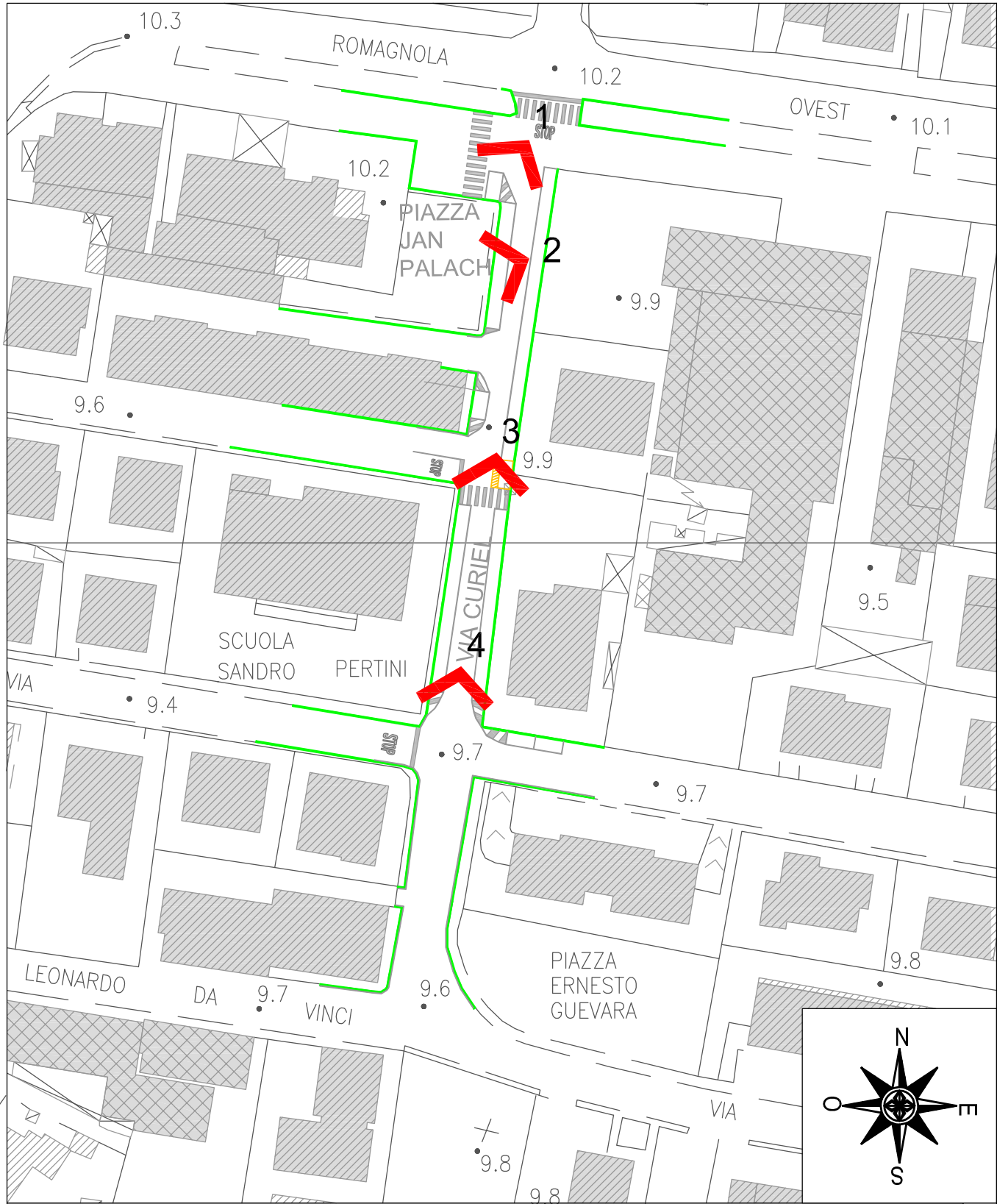
PRESCRIZIONI SEGNALETICA ORIZZONTALE

LA SEGNALETICA ORIZZONTALE, NEI TRATTI IN CUI SARA' ESEGUITA LA NUOVA PAVIMENTAZIONE DOVRA' ESSERE REALIZZATA CON LE MODALITA' E TIPOLOGIE PRESCRITTE NEL NUOVO CODICE DELLA STRADA, NONCHE' NEL RISPETTO DALLE INDICAZIONI E PRESCRIZIONI FORNITE DALLA D.L. DOVRANNO ALTRESI' ESSERE ESEGUITI I RIPASSI IN PROSSIMITA' DELLE INTERSEZIONI E NEI TRATTI RITENUTI NECESSARI.


PRESCRIZIONI RELATIVE ALLE OPERE

LA SUPERFICIE DA PAVIMENTARE CON LO STRATO DI USURA E' STATA DETERMINATA CONSIDERANDO L'ESTENSIONE DEL TRATTO DA ESEGUIRE DOVE VIENE RIPORTATA TUTTA LA PIATTAFORMA STRADALE (fino alle zanelle o cordoli presenti a delimitazione della stessa).
OVE NON MEGLIO DETERMINATO, ED IN ASSENZA DI MANUFATTI DI DELIMITAZIONE, SI CONSIDERA QUALE PIATTAFORMA STRADALE TUTTA LA PARTE PAVIMENTATA FINO A 20 CM. OLTRE LE ATTUALI STRISCE DI MARGINE.
TUTTE LE SUPERFICI OLTRE I SUDDETTI 20 CM.; QUALI AREE DI SOSTA, PARCHEGGI, ALLARGAMENTI OD ALTRO SARANNO OGGETTO DELLA REALIZZAZIONE DELLO STRATO DI USURA SOLO A SEGUITO DI SPECIFICHE PRESCRIZIONI NEL PROGETTO.
DURANTE LE FASI DI LAVORAZIONE SARANNO MANTENUTE LE QUOTE ALTIMETRICHE ATTUALI IN PROSSIMITA' DELLE ZANELLE, DEGLI ACCESSI PRIVATI ECC.





LEGENDA



Zanella cm. 25



Indicazione punto di scatto

DOCUMENTAZIONE FOTOGRAFICA

FOTO n.1



FOTO n.2



FOTO n.3



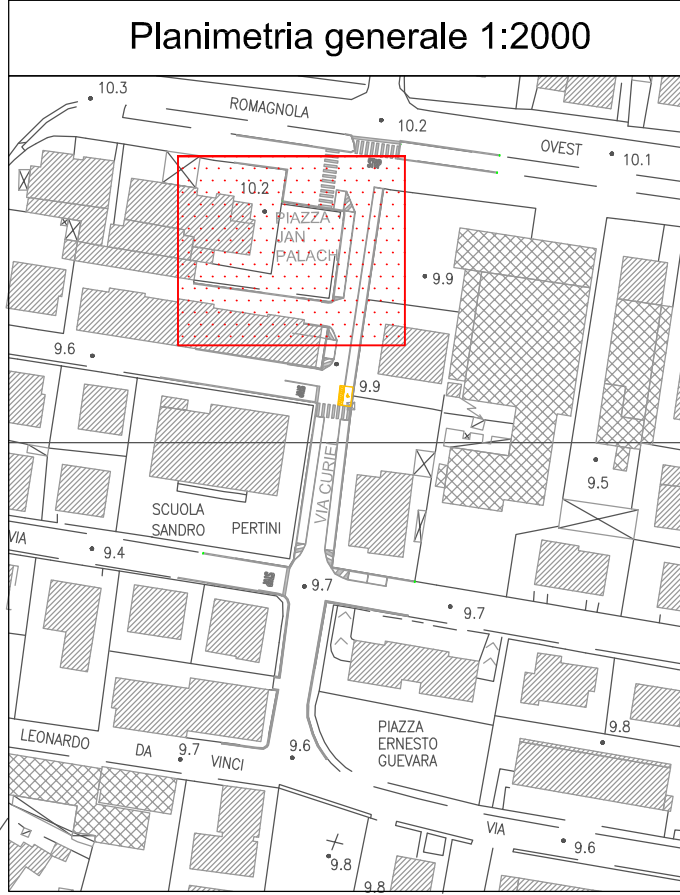
FOTO n.4



Materiale	U.M.	Quantità
Manto stradale	mq.	1575.00
Zanella cm. 25	ml.	450.00
Segnaletica oriz.	ml.	275.00
Segnaletica oriz.	mq.	100.00
Posteggio disabili	ml.	15.00
Posteggio disabili	mq.	7.00

NOTA BENE:
La posizione della segnaletica orizzontale è puramente indicativa

RIFACIMENTO PIAZZA PALACH



PRESCRIZIONI RELATIVE ALLE OPERE

LA SUPERFICIE DA PAVIMENTARE CON LO STRATO DI USURA E' STATA DETERMINATA CONSIDERANDO L'ESTENSIONE DEL TRATTO DA ESEGUIRE DOVE VIENE RIPORTATA TUTTA LA PIATTAFORMA STRADALE (fino alle zanelle o cordoli presenti a delimitazione della stessa). OVE NON MEGLIO DETERMINATO, ED IN ASSENZA DI MANUFATTI DI DELIMITAZIONE, SI CONSIDERA QUALE PIATTAFORMA STRADALE TUTTA LA PARTE PAVIMENTATA FINO A 20 CM. OLTRE LE ATTUALI STRISCE DI MARGINE. TUTTE LE SUPERFICI OLTRE I SUDDETTI 20 CM.; QUALI AREE DI SOSTA, PARCHEGGI, ALLARGAMENTI OD ALTRO SARANNO OGGETTO DELLA REALIZZAZIONE DELLO STRATO DI USURA SOLO A SEGUITO DI SPECIFICHE PRESCRIZIONI NEL PROGETTO. DURANTE LE FASI DI LAVORAZIONE SARANNO MANTENUTE LE QUOTE ALTIMETRICHE ATTUALI IN PROSSIMITA' DELLE ZANELLE, DEGLI ACCESSI PRIVATI ECC.

PRESCRIZIONI SEGNALETICA ORIZZONTALE

LA SEGNALETICA ORIZZONTALE, NEI TRATTI IN CUI SARA' ESEGUITA LA NUOVA PAVIMENTAZIONE DOVRA' ESSERE REALIZZATA CON LE MODALITA' E TIPOLOGIE PRESCRITTE NEL NUOVO CODICE DELLA STRADA, NONCHE' NEL RISPETTO DALLE INDICAZIONI E PRESCRIZIONI FORNITE DALLA D.L. DOVRANNO ALTRESI' ESSERE ESEGUITI I RIPASSI IN PROSSIMITA' DELLE INTERSEZIONI E NEI TRATTI RITENUTI NECESSARI.

INTERVENTO VIA CURIEL e PIAZZA PALACH		
MATERIALE	UNITA' DI MISURA	QUANTITA'
Demolizione marciapiede	mq.	70,00
Demolizione cordonato	ml.	150,00
Realizzazione massetto marciapiede	mq.	70,00
Realizzazione massetto piazza e vialetto	mq.	215,00
Posa di cordonato liscio	ml.	130,00
Sostituzione zanella cm. 30	ml.	80,00
Posa pavimentazione marciapiede	mq.	70,00
Posa pavimentazione piazza e vialetto	mq.	215,00

