

INQUADRAMENTO CARTOGRAFICO AREE A VERDE IN OGGETTO scala 1:10.000



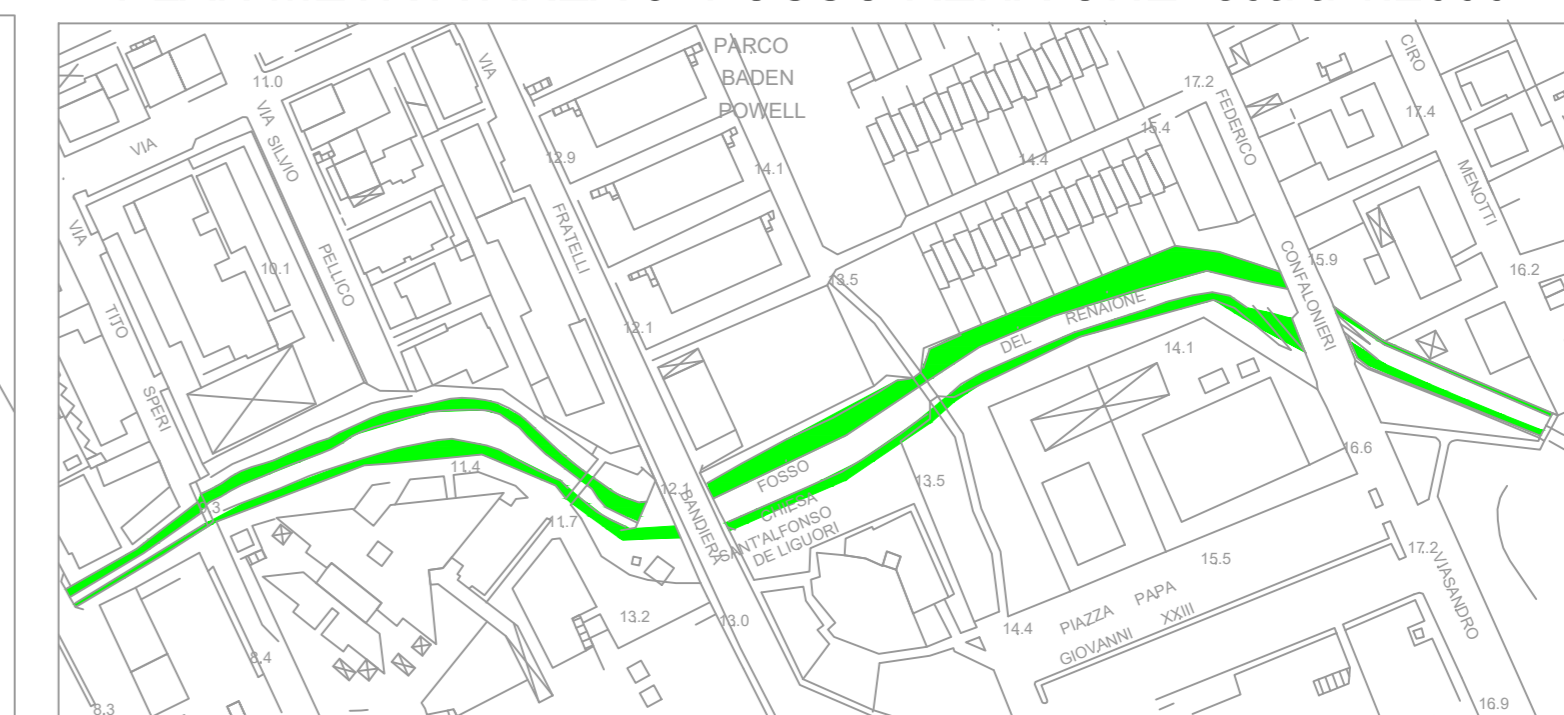
PLANIMETRIA AREA 2 "via Tognarini / Belvedere" scala 1:2000



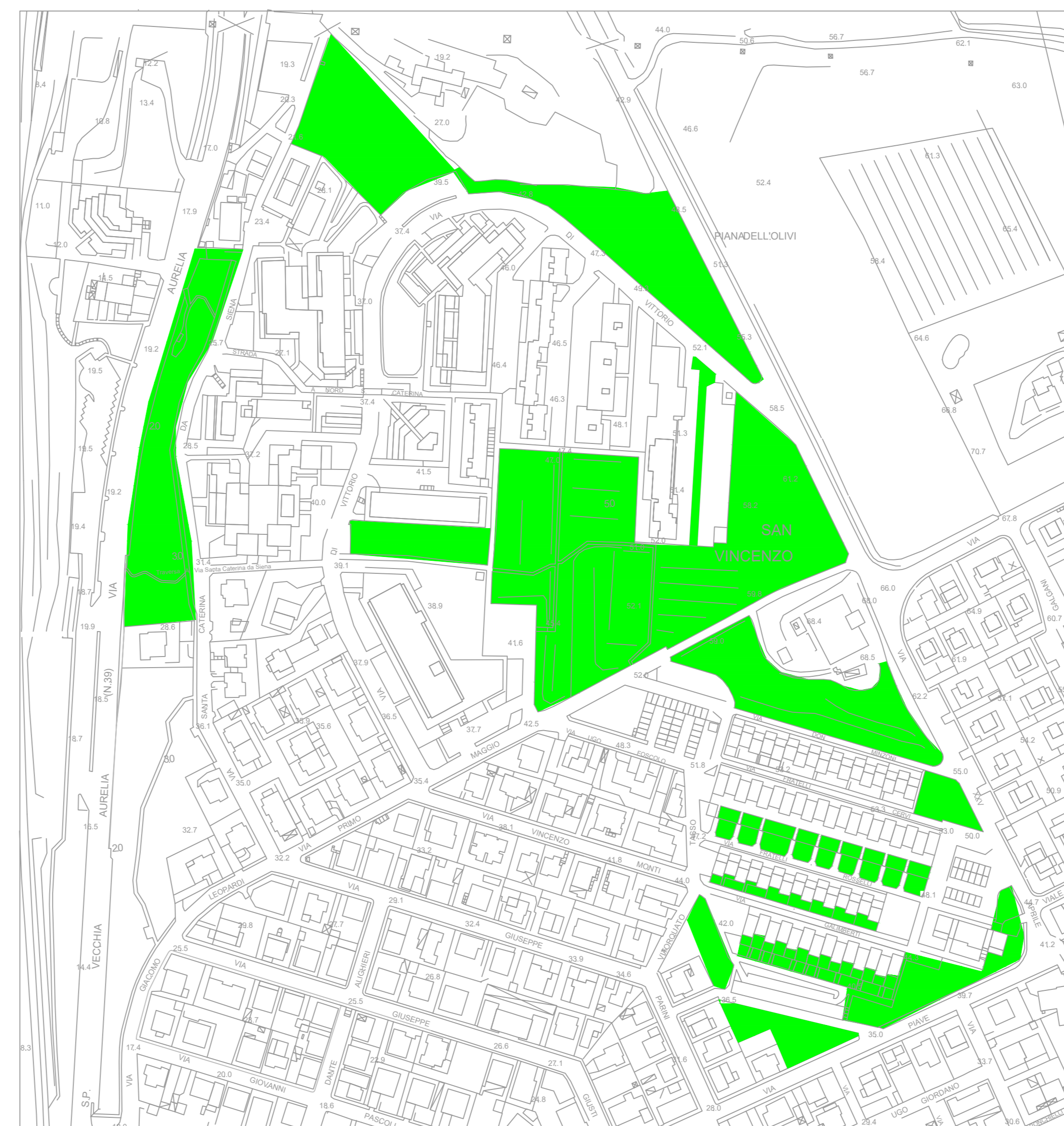
PLANIMETRIA AREA 4 "PIAN DEGLI ULIVI" scala 1:2000



PLANIMETRIA AREA 3 "FOSSO RENAIONE" scala 1:2000



PLANIMETRIA AREA 1 "LA PIANA / 167" scala 1:2000



PLANIMETRIA AREA 5 "ZONA INDUSTRIALE" scala 1:2000



Are Verdi da Appaltare


1 - Area verde "La Piana / 167"	64.000Mq
2 - Area verde "Via Tognarini / Belvedere"	27.000Mq
3 - Area verde "Renaione"	5.000Mq
5 - Area verde "zona industriale"	9.300Mq
4 - Area verde "Pian degli ulivi"	20.000Mq

TOTALE 125.300Mq



Comune di San Vincenzo
SETTORE SERVIZI FINANZIARI E LAVORI PUBBLICI

APPALTO PER L'ASSEGNAZIONE DEL SERVIZIO
DI TAGLIO AREE VERDI



PLANIMETRIA GENERALE
E PLANIMETRIE PARTICOLAREGGIATE

1

SCALA 1:10.000 - 1:2.000

I TECNICI:
Geom. Roby Alberti