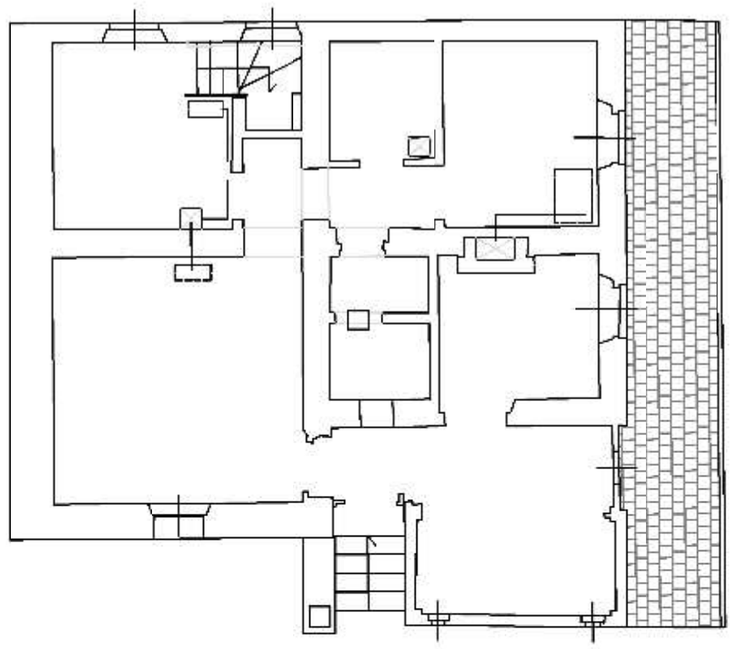

PIANTA PIANO TERRA

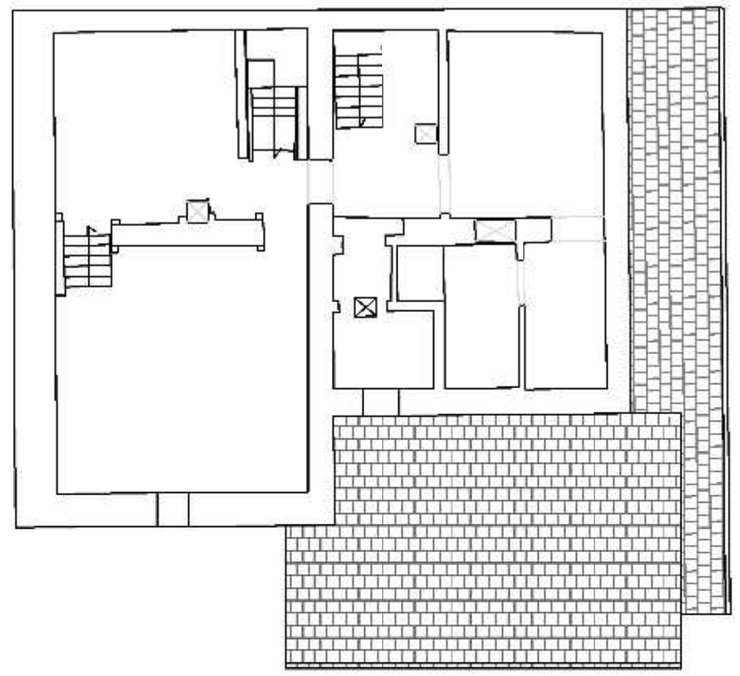

PIANTA PIANO PRIMO

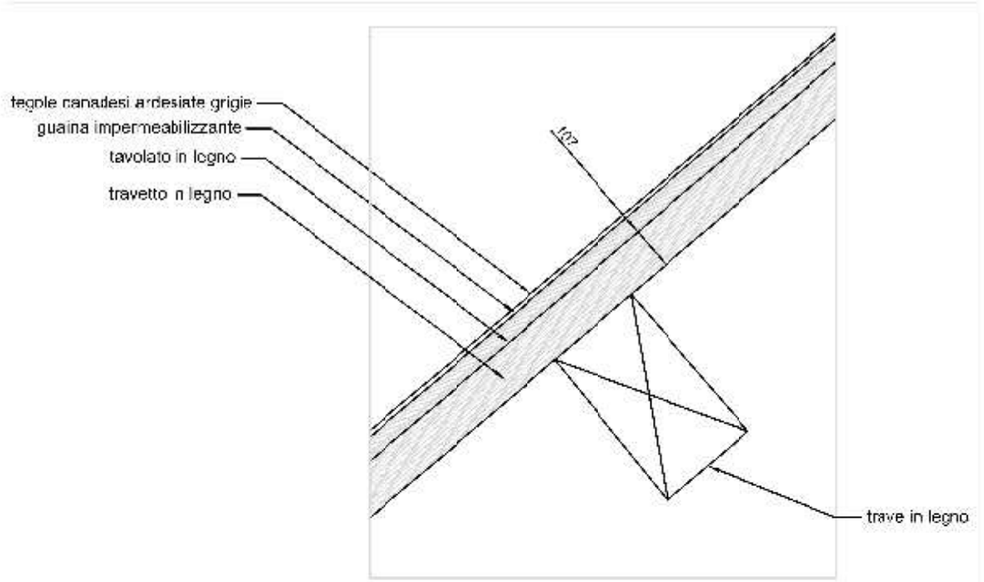

Schema stratigrafia copertura attuale

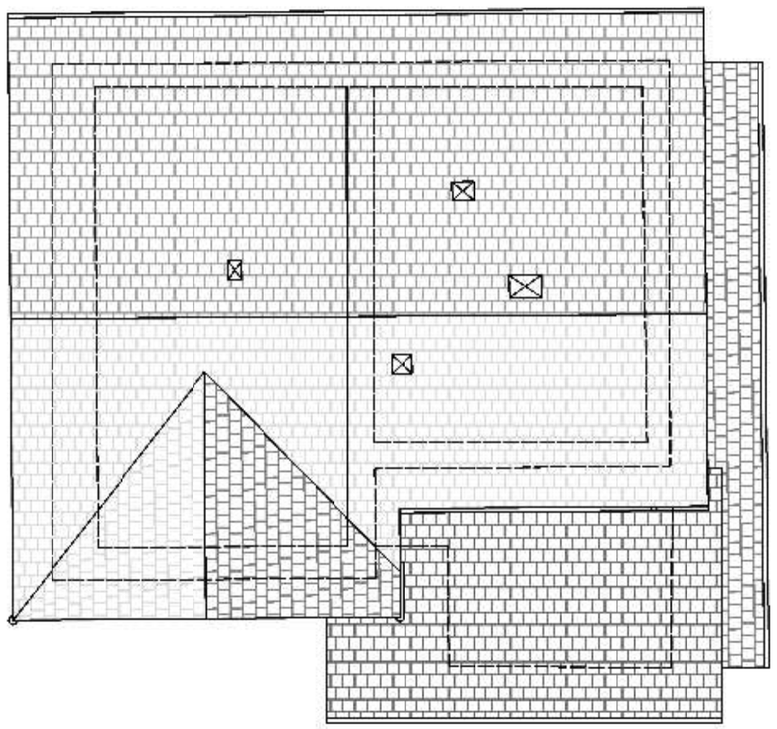

PIANTA DELLA COPERTURA

PROSPETTO FRONTALE

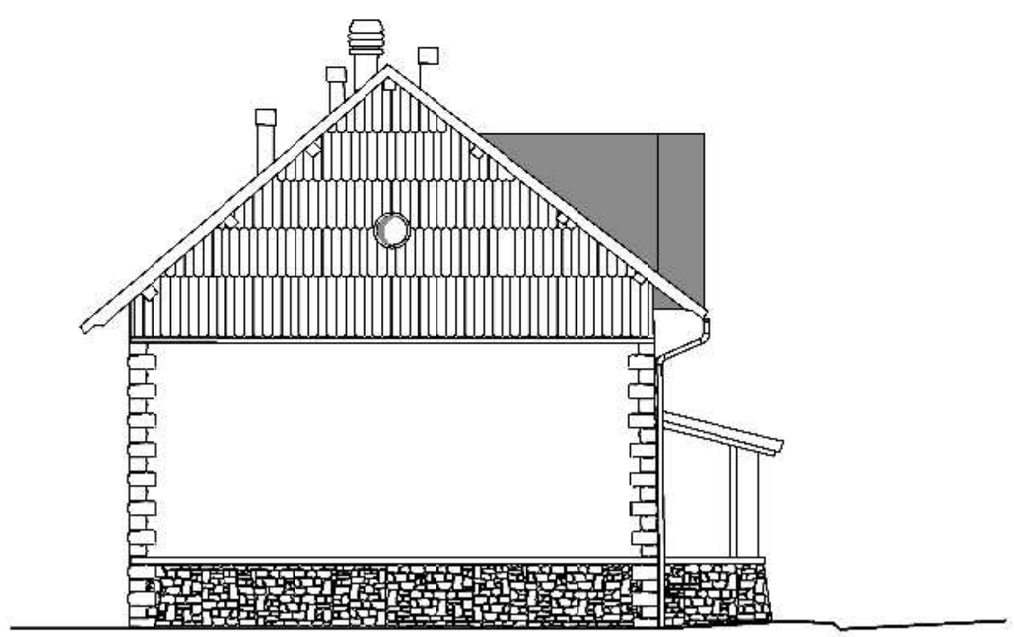

PROSPETTO LATERALE SX

Unione di Comuni valdarnoevaldisieve

Via XXV Aprile, 10 - 50068
Rufina (FI)

PROGETTO ESECUTIVO

Manutenzione straordinaria senza opere strutturali di rifugio/bivacco posto nel Comune di san Godenzo denominato "Le Fontanelle"

Elaborato: ARCHITETTONICO

PLANIMETRIE E PROSPETTI
SCHEMA STRATIGRAFIA DELLA COPERTURA
STATO ATTUALE

Data Revisione "0":	PROGETTO DEFINITIVO:
	ESECUTIVO
Revisione:	Tavola: TAV.002
Data: 11/12/2018	Scala: 1:100-1:10

Committente:

Unione dei comuni Valdarno e Valdisieve
Via XXV Aprile, 10 - 50068 Rufina (FI)
tel.55 839651 - fax. 055 8395631
C.F. P.IVA 06098360480

Responsabile del Procedimento
dott. for. Antonio Ventre

Progettisti

Legnopiù

via Borgo Valsugana, 11
59100 Prato

Per Legnopiù srl
società di ingegenria

dott. arch. Massimiliano Casu

PER LA SICUREZZA

dott. arch. Antonella Taurisano
libero professionista

vai Marco Minghetti,7
50136 Firenze