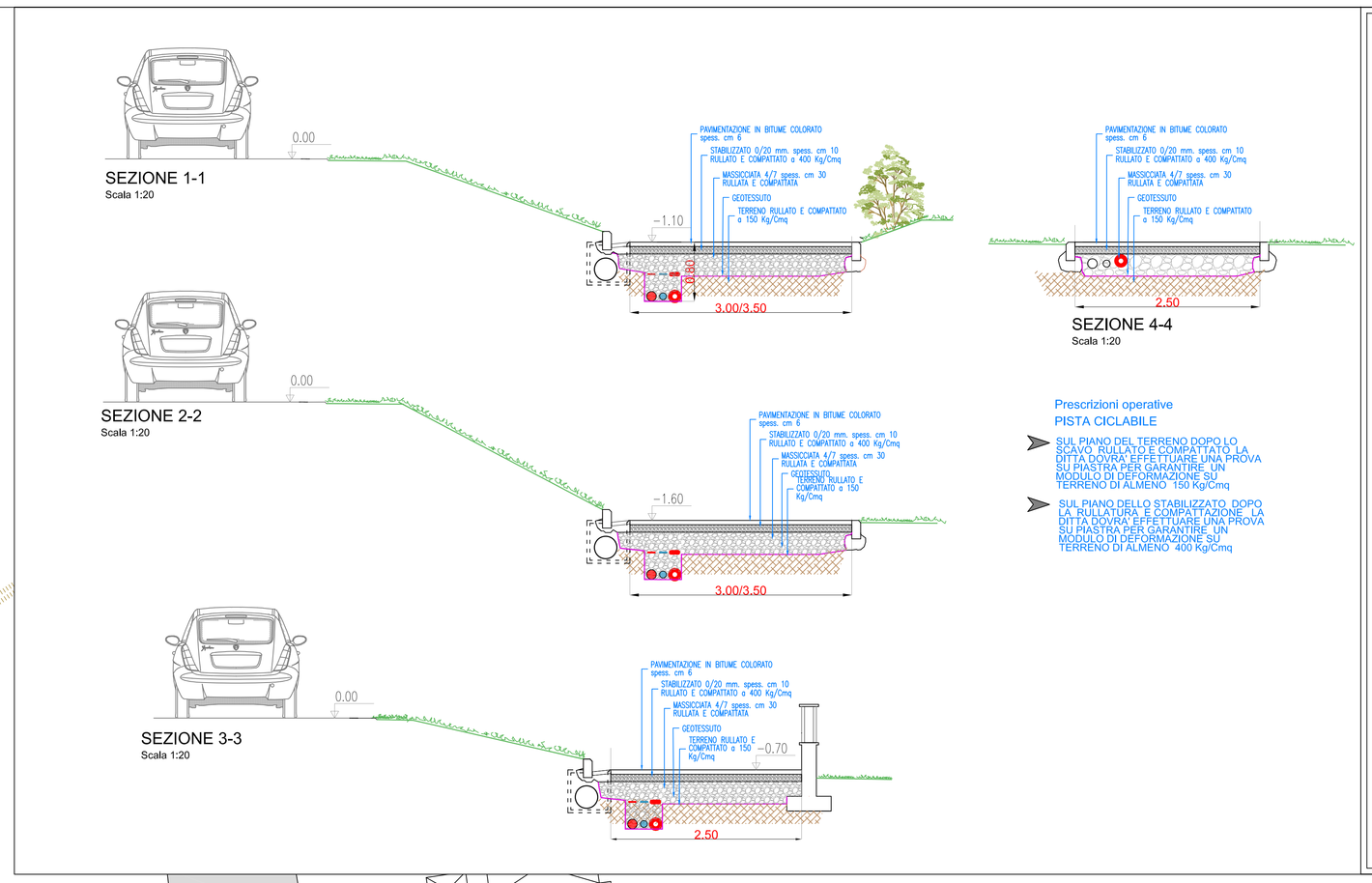

Prescrizioni operative
PISTA CICLABILE

- SUL PIANO DEL TERRENO DOPO LO SCAVO, RULLATO E COMPATTATO LA DITTA DOVRA' EFFETTUARE UNA PROVA SU PIASTRA PER GARANTIRE UN MODULO DI DEFORMAZIONE SU TERRENO DI ALMENO 150 Kg/Cmq
- SUL PIANO DELLO STABILIZZATO, DOPO LA RULLATURA E COMPATTAZIONE LA DITTA DOVRA' EFFETTUARE UNA PROVA SU PIASTRA PER GARANTIRE UN MODULO DI DEFORMAZIONE SU TERRENO DI ALMENO 400 Kg/Cmq

COMUNE DI CRESPINA LORENZAN A
PROVINCIA DI PISA



INTERVENTO DI MIGLIORAMENTO DELLA MOBILITA'
REALIZZAZIONE DI PISTA CICLO-PEDONALE
TRATTO CENAIA - LE LAME
COSTITUENTE VARIANTE ALLO STRUMENTO URBANISTICO

PROGETTO ESECUTIVO

COMMITTENTE:	RESPONSABILE UNICO DEL PROCEDIMENTO:	DATA :
Amm.ne Comunale di Crespina - Lorenzana (PI)	Geom. Alessandro Tamberi	SETTEMBRE 2019

PROFESSIONISTI:

PROGETTAZIONE ARCHITETTONICA
DIREZIONE LAVORI , COORDINAMENTO
DELLA SICUREZZA IN FASE DI PROGETTAZIONE
ED ESECUZIONE

Arch. MATTEO FERRINI
Via Roma n. 23 , 56030 - Terricciola (PI)
ferriniarchitetti@gmail.com
Tel. Fax 0587- 655000

CONTENUTO TAVOLA:

PROGETTO PISTA - Tratti N. 1 E N. 2
SEZIONI TRASVERSALI
INDIVIDUAZIONE AREA DI INTERVENTO
SEGNALETICA VERTICALE E ORIZZONTALE
VEDUTA FOTOREALISTICA N. 1

TAV. 2

SEGNALETICA VERTICALE TIPO 1

INIZIO PISTA

SEGNALETICA VERTICALE TIPO 2

FINE PISTA

SEGNALETICA VERTICALE TIPO 3

SEGNALAZIONE ATTRAVERSAMENTO CICLABILE

VEDUTA FOTOREALISTICA N. 1

- VERSO DI PENDENZA CANALI
- ALBERATURE
- LINEA ENEL ATTUALE DA INTERRARE
- LINEA TELECOM ATTUALE DA INTERRARE
- PREDISPOSIZIONE PER CORPI ILLUMINANTI SU PALO
- PISTA CICLABILE
- STRISCIA BIANCA CONTINUA
- ZANELLA AD UN PETTO
- TRATTO DI STRADA DA AMPLIARE

LEGENDA

TRATTI DI INTERVENTO N. 1 E 2

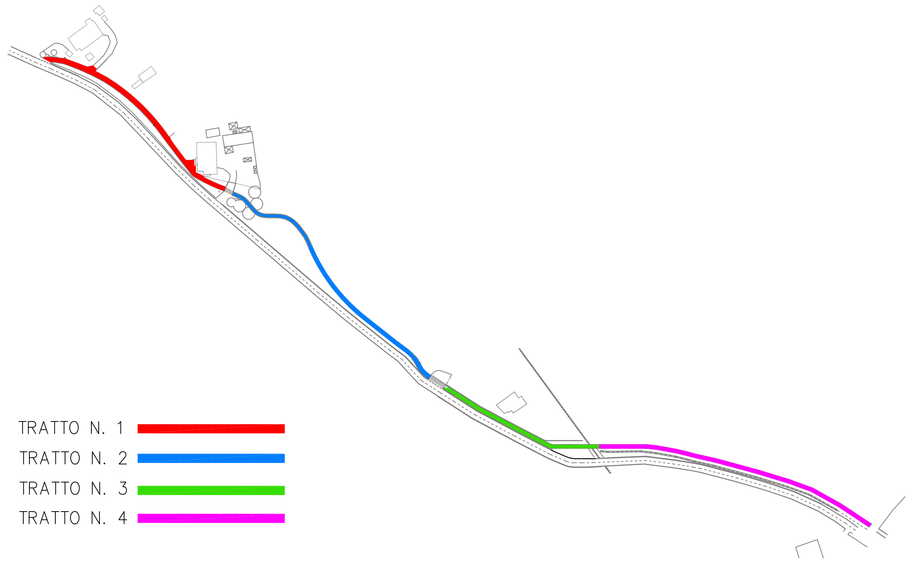

SUDDIVISIONE IN TRATTI FUNZIONALI

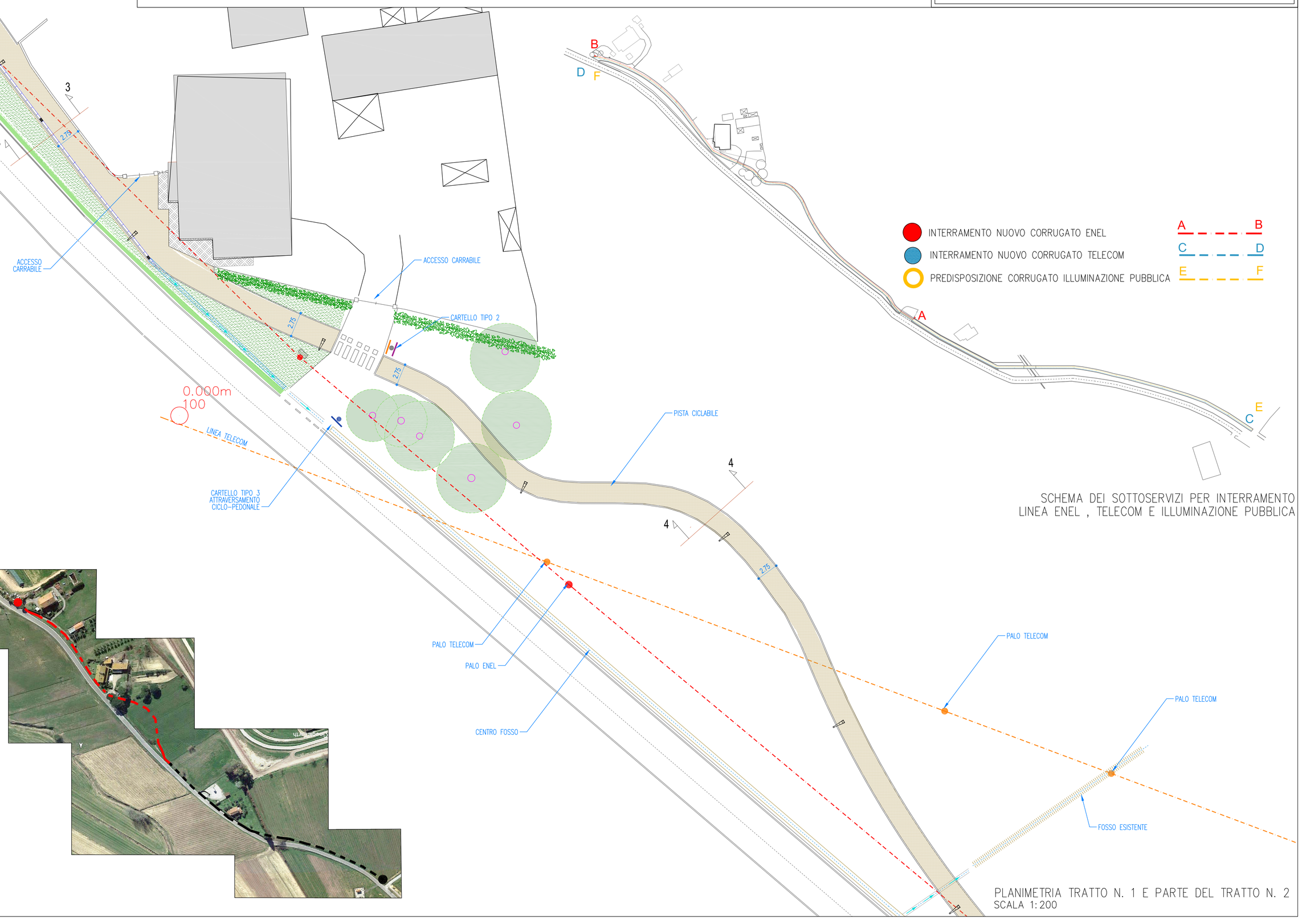

PLANIMETRIA TRATTO N. 1 E PARTE DEL TRATTO N. 2
SCALA 1:200

SCHEMA DEI SOTTOSERVIZI PER INTERRAMENTO
LINEA ENEL , TELECOM E ILLUMINAZIONE PUBBLICA