

Foto n.1



Foto n.2



Foto n.3




Foto n.4




Foto n.5




Foto n.6




Foto n.7



Foto n.8



Foto n.9




Foto n.10



Foto n.11



Foto n.12




Foto n.13



Foto n.14



Foto n.15




Foto n.16



Foto n.17




Foto n.18

# LEGENDA

- LINEA ILLUMINAZIONE PUBBLICA  
(dati rilevati da <http://estra.infogis.it/estrapubblicailuminazione/Main.asp>)
- RETE FOGNARIA COMUNALE  
(dati rilevati da allegato mail del 17/06/2016)
- RETE TELECOM  
(dati rilevati da allegato mail del 27/08/2015)
- RETE ENEL  
(dati rilevati da allegato mail del 14/06/2016)



COMUNE DI LASTRA A SIGNA  
(Città Metropolitana di Firenze)

## OGGETTO

RIQUALIFICAZIONE PARCHEGGIO E  
GIARDINO PUBBLICO VIA TURATI

## PROGETTO DEFINITIVO ESECUTIVO

IL R.U.P.  
(Geom. Luca Betti)

IL PROGETTISTA  
(Geom. Luca Longosini)

## TAVOLA

PLANIMETRIA STATO DI FATTO  
SOTTOSERVIZI E RILIEVO FOTOGRAFICO

N°  
**B.2**

DATA  
**Marzo 2017**

SCALA  
**1:200**

PLANIMETRIA - STATO DI FATTO  
scala 1:200