



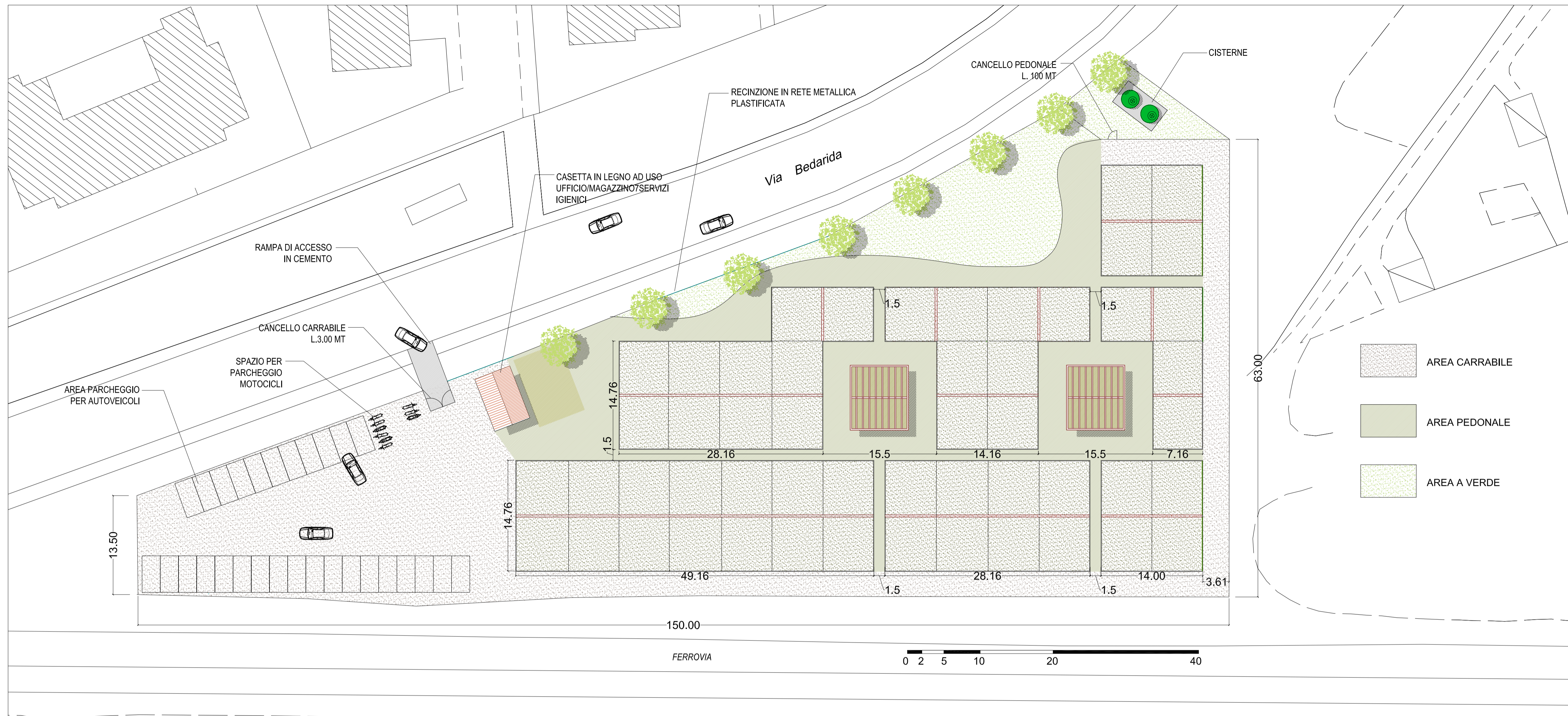
ORTI SOCIALI VIA BEDARIDA
 Progetto esecutivo

Staff Progettazione:
 Geom. Claudio Filippelli (Resp.)
 Geom. Michele Bastiani
 Arch. Luca Barsotti
 Sig.ra Valeria Pardini
 P.I. Massimo Tognozzi

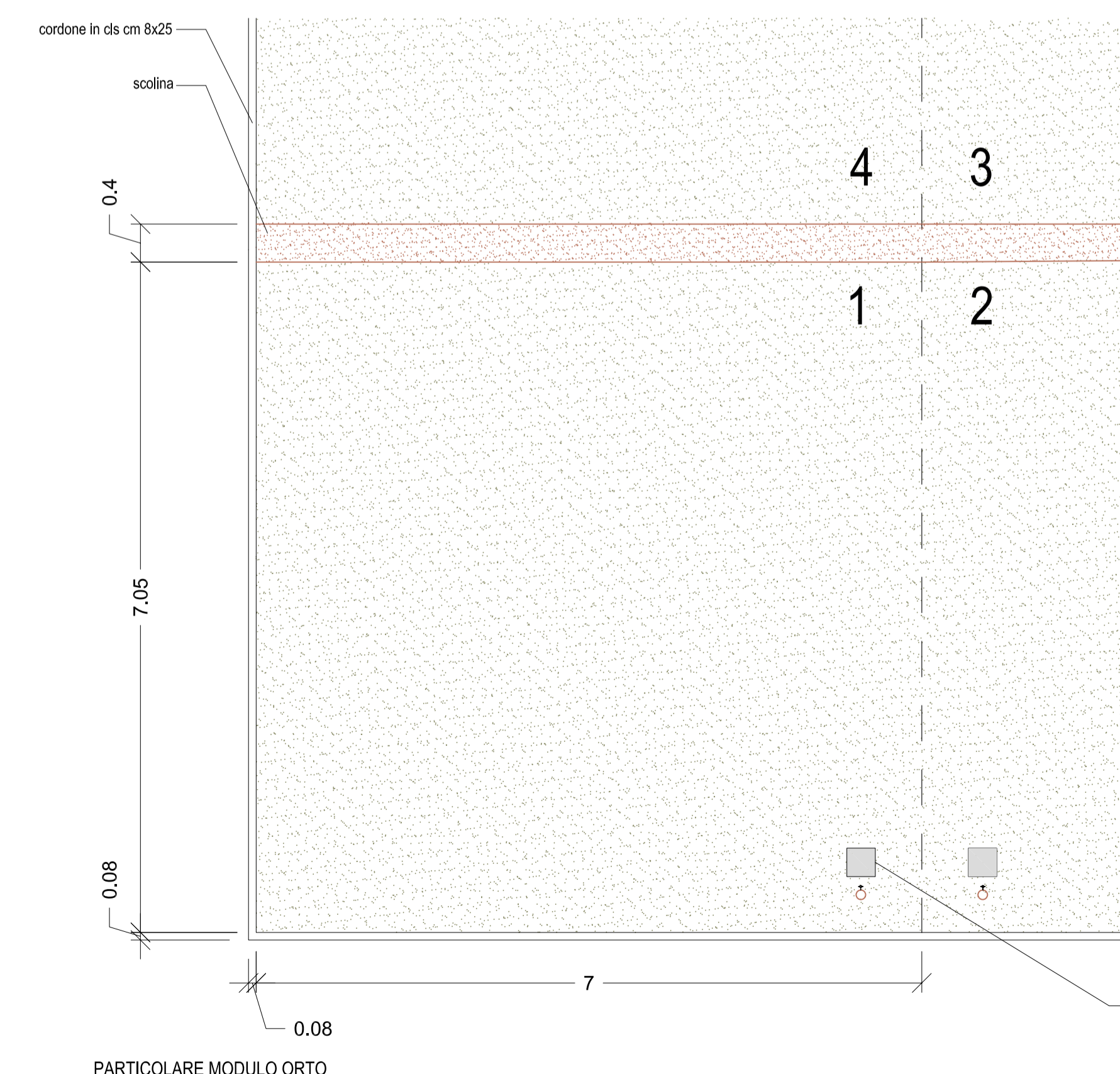
STATO DI PROGETTO
PLANIMETRIA GENERALE
PARTICOLARI

Scala:
 Luglio 2017

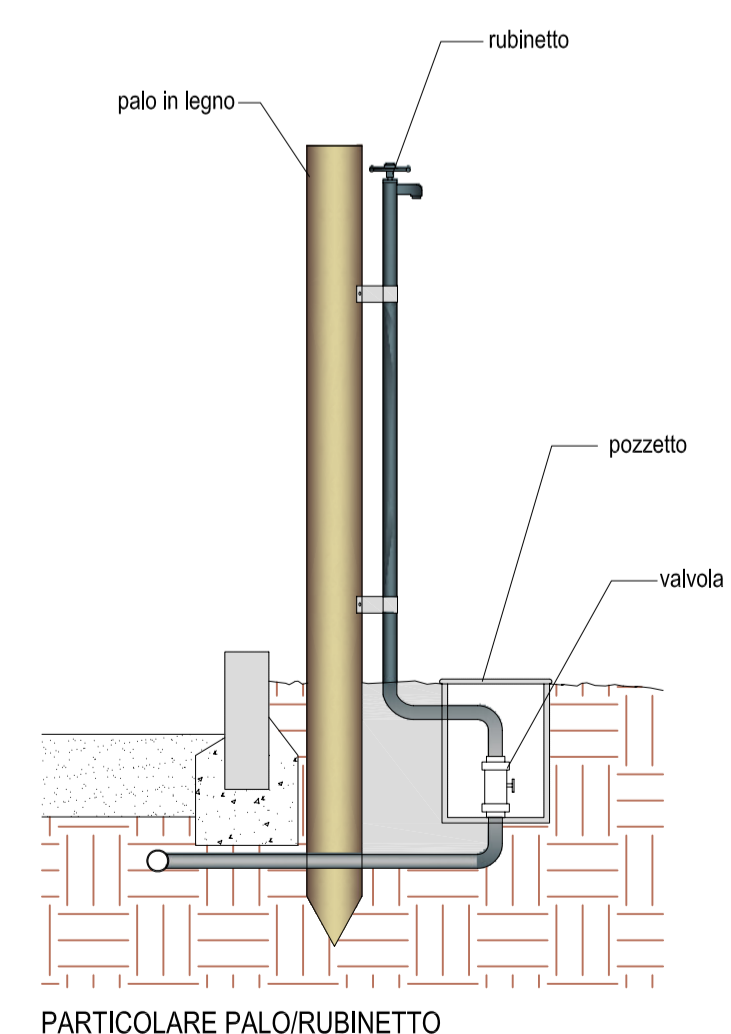
2



PLANIMETRIA GENERALE

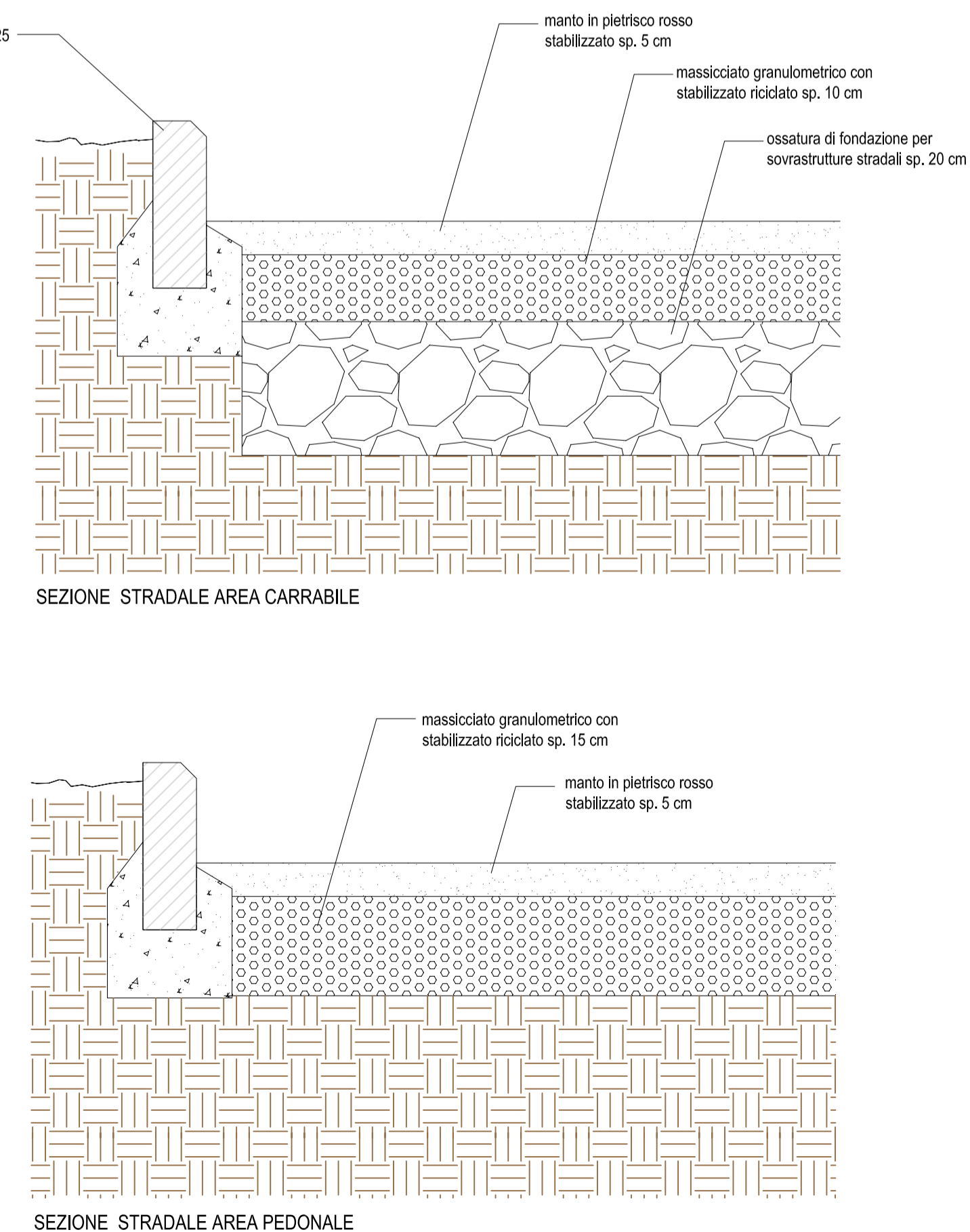
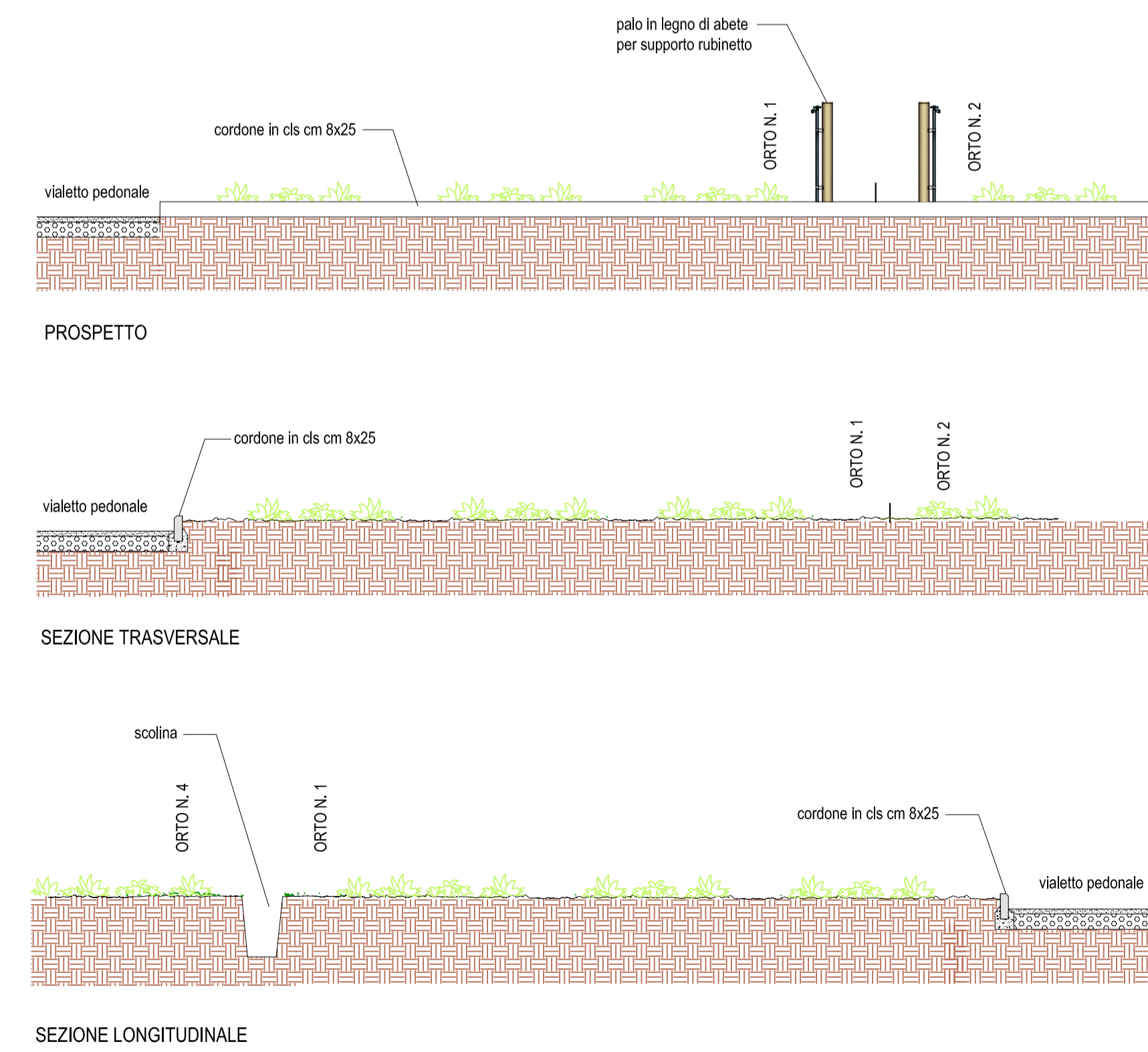


OGNI ORTO HA UNA SUPERFICIE DI CIRCA 50 MQ
 GLI ORTI SONO RIUNITI IN SETTORI DELIMITATI DA UN CORDONE IN CLS ED ATTRAVERSATI DA UNA SCOLINA DI RACCOLTA DELLE ACQUE DI LARGHEZZA CM 40 E PROFONDITA' CM 60.
 L'IRRIGAZIONE DEL SINGOLO ORTO AVVIENE TRAMITE UN RUBINETTO COLLEGATO AD UNA VALVOLA CONTENUTA IN UN POZZETTO DI DIMENSIONE CM 30X30.
 IL RUBINETTO E' FISSATO AD UN PALO IN LEGNO SU CUI E' APPOSTO ANCHE LA TARGHETTA CON IL NUMERO IDENTIFICATIVO DELL'ORTO (vedi particolare)



PARTICOLARE PALO/RUBINETTO

pozzetto cm 30x30 per contenimento valvola di alimentazione rubinetto orto



Contrassegno Elettronico

TIPO

QR Code

IMPRONTA (SHA-256): b44c74278e79c4028f875cafb0591007b0fb1d3ce86f0c2ee09d7746041f2e15

Firme digitali presenti nel documento originale

CLAUDIO FILIPPELLI

RICCARDO MAURRI

Dati contenuti all'interno del Contrassegno Elettronico

Determinazione N.7749/2017

Data: 26/09/2017

Oggetto: REALIZZAZIONE DI ORTI FAMILIARI IN VIA BEDARIDA. APPROVAZIONE PROGETTO ESECUTIVO ED AUTORIZZAZIONE ALL'ESPERIMENTO DELLE PROCEDURE CONCORSUALI.

CUP: J42C17000000004 CIG: 7212141F04



Ai sensi dell'articolo 23-ter, comma 5, del D.Lgs. 82/2005, le informazioni e gli elementi contenuti nel contrassegno generato elettronicamente sono idonei ai fini della verifica della corrispondenza al documento amministrativo informatico originale. Si precisa altresì che il documento amministrativo informatico originale da cui la copia analogica è tratta è stato prodotto dall'amministrazione ed è contenuto nel contrassegno.



URL: http://www.timbro-digitale.it/GetDocument/GDOCController?qrc=87beebf3c868b0d3_p7m&auth=1

ID: 87beebf3c868b0d3