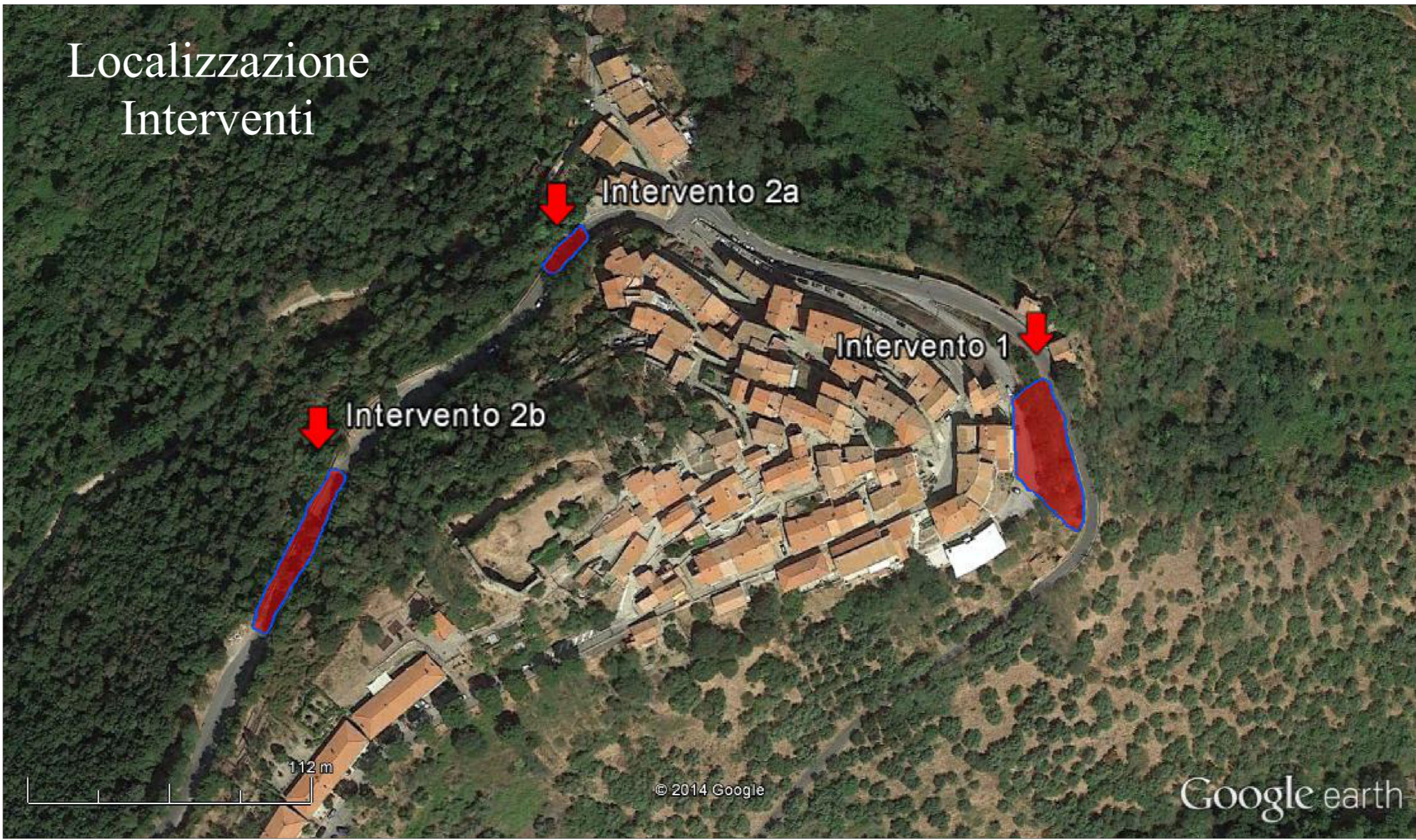


Posizione spaziale dell'abitato di Buriano nei confronti dei centri vicini



Aree d'intervento nell'abitato di Buriano

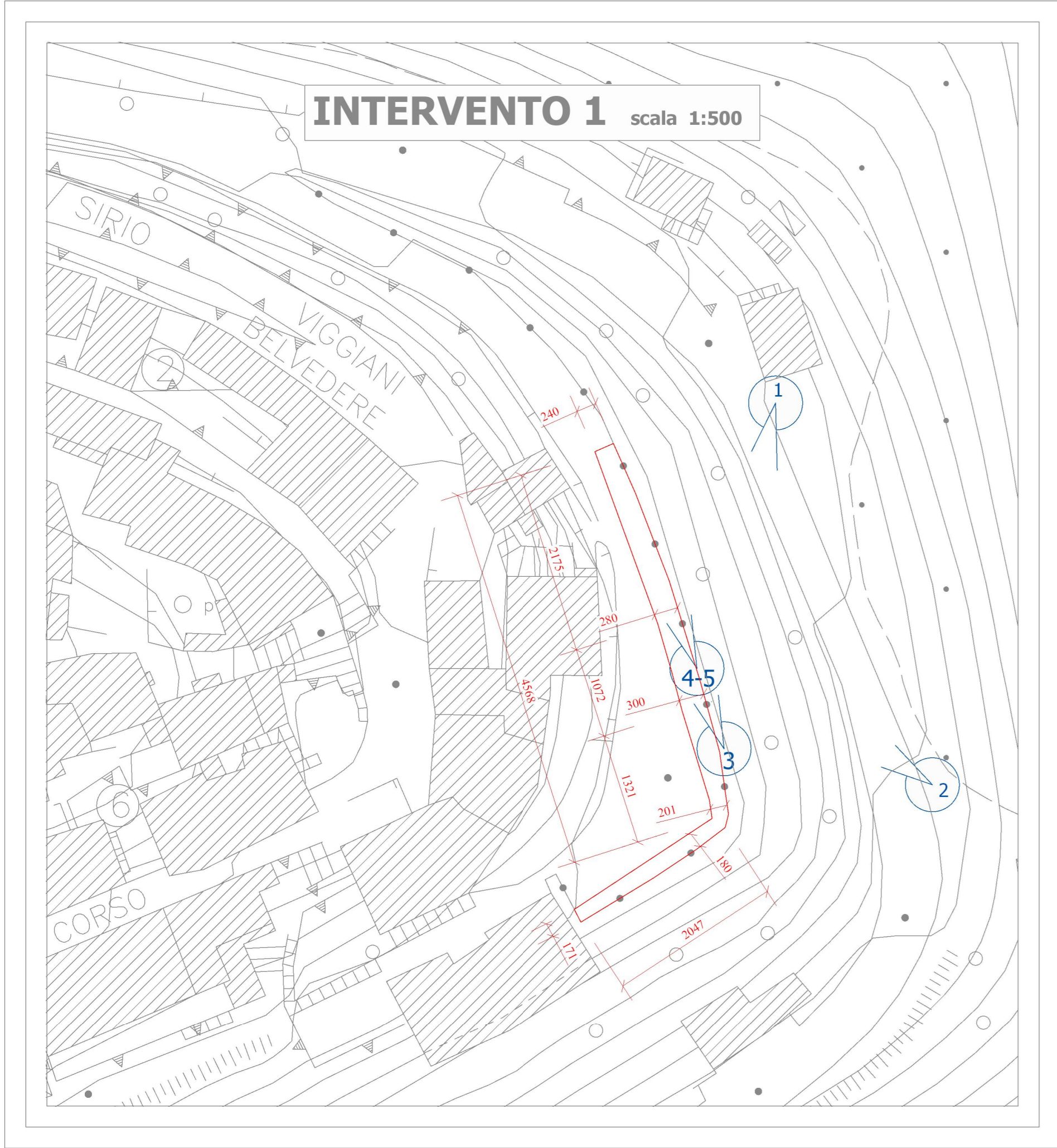
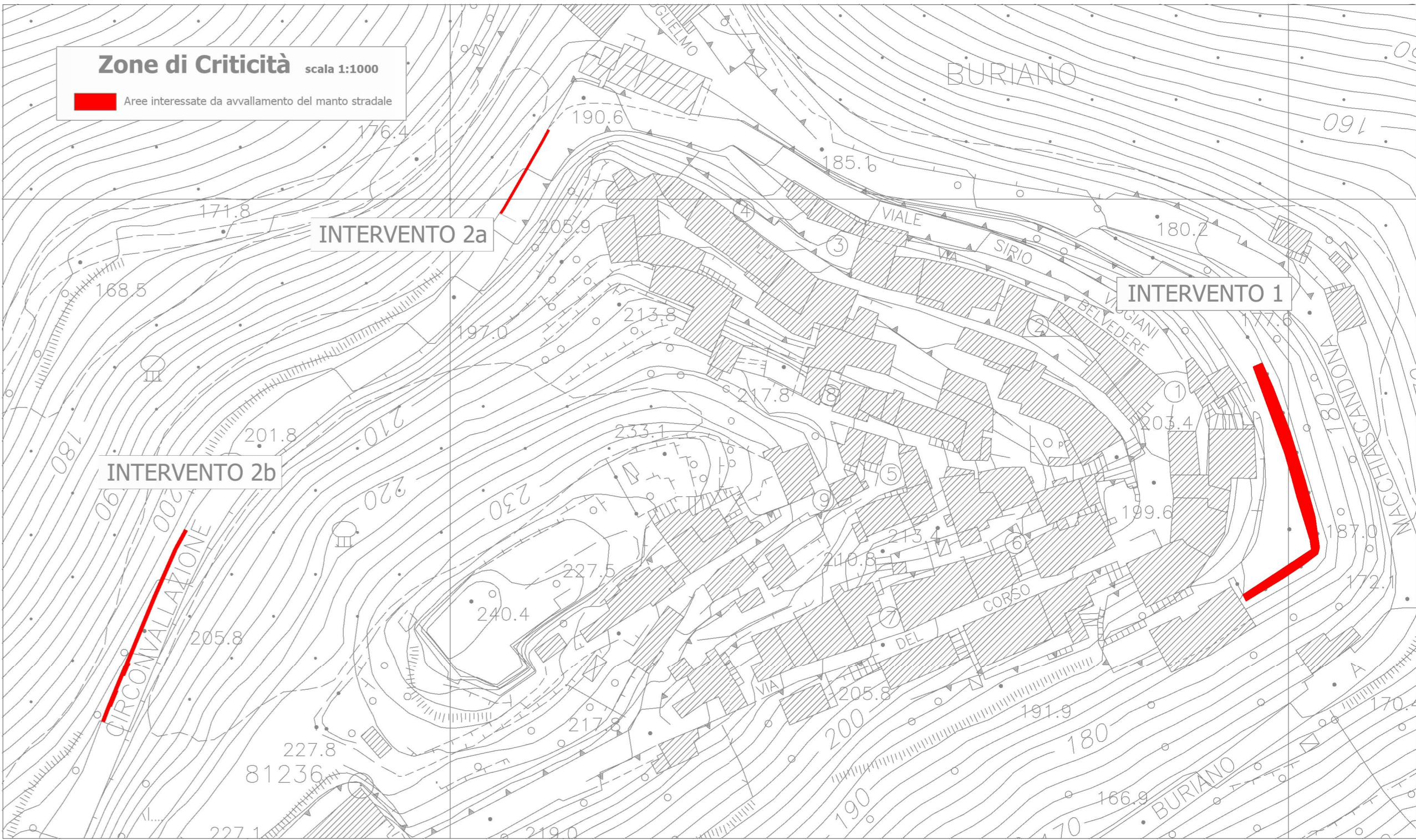


Figura 1: stato di fatto della parete d'intervento con tubazione di fognatura bianca emergente.



Figura 2: stato di fatto della pendice d'intervento. Si notino gli affioramenti rocciosi.



Figura 4: stato di fatto della pavimentazione di piazza dell'Indipendenza.

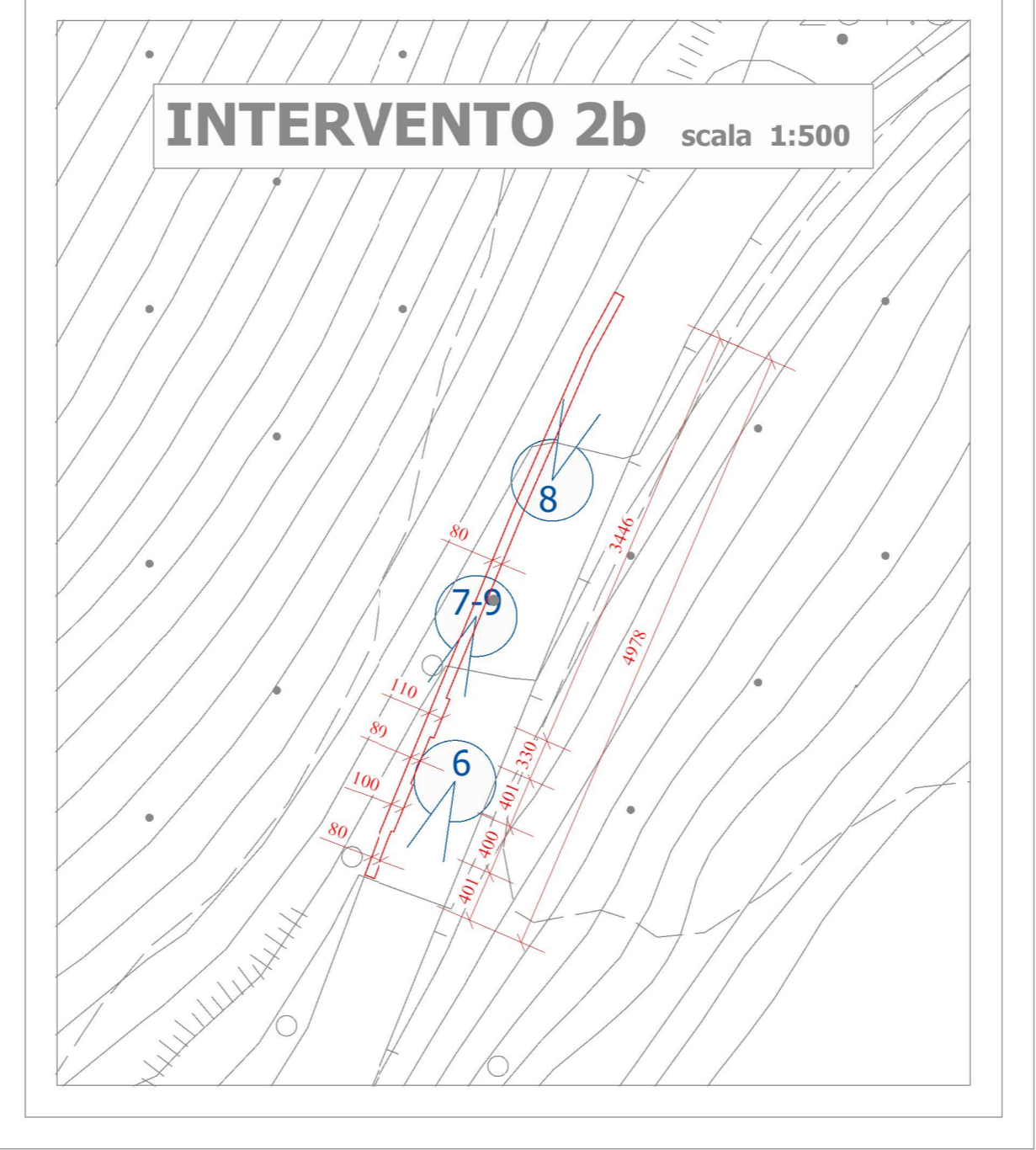
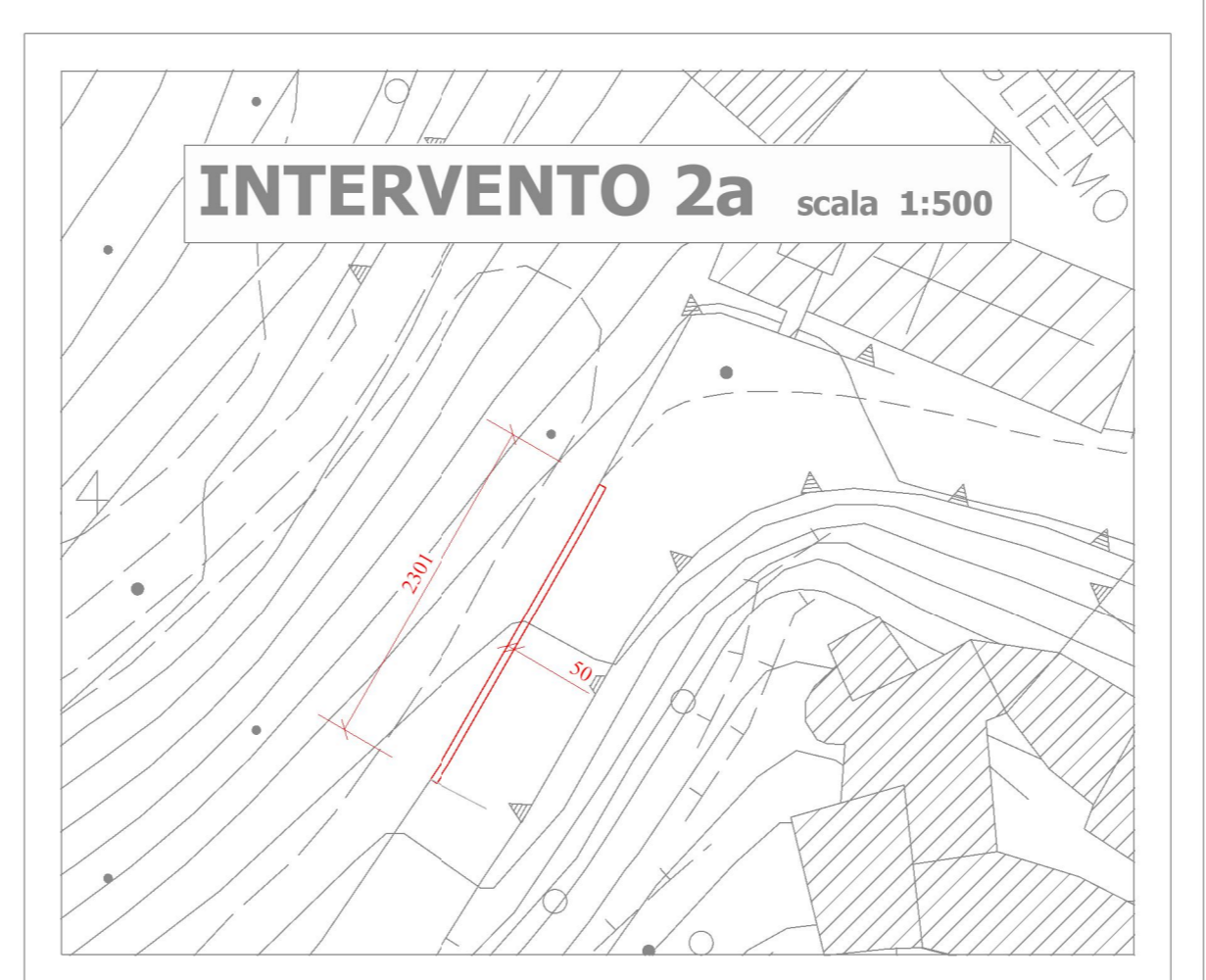


Figura 5: corrimano e cordolo perimetrale di piazza dell'Indipendenza.



Figura 6: stato di fatto del manto stradale.



Figura 7: stato di fatto del manto stradale.



Figura 8: stato di fatto del manto stradale.



Figura 9: grave fessurazione del manto stradale (ampiezza max 30cm).



Figura 3: stato di fatto della pavimentazione di piazza dell'Indipendenza. Nel riquadro particolare della fenditura fra pavimentazione nuova (in basso) e quella preesistente (in alto).

COMUNE DI CASTIGLIONE DELLA PESCAIA
ufficio tecnico

PROGETTO ESECUTIVO
Intervento di risanamento, stabilizzazione
e ripristino di superficie stradale
su parcheggio di piazza dell'Indipendenza
e sulla strada di Circonvallazione
dell'abitato di Buriano, Castiglione d. Pescaia

DATA _____

Tav. 1: Stato di Fatto

IL PROGETTISTA
Arch. Nadia Poltronieri