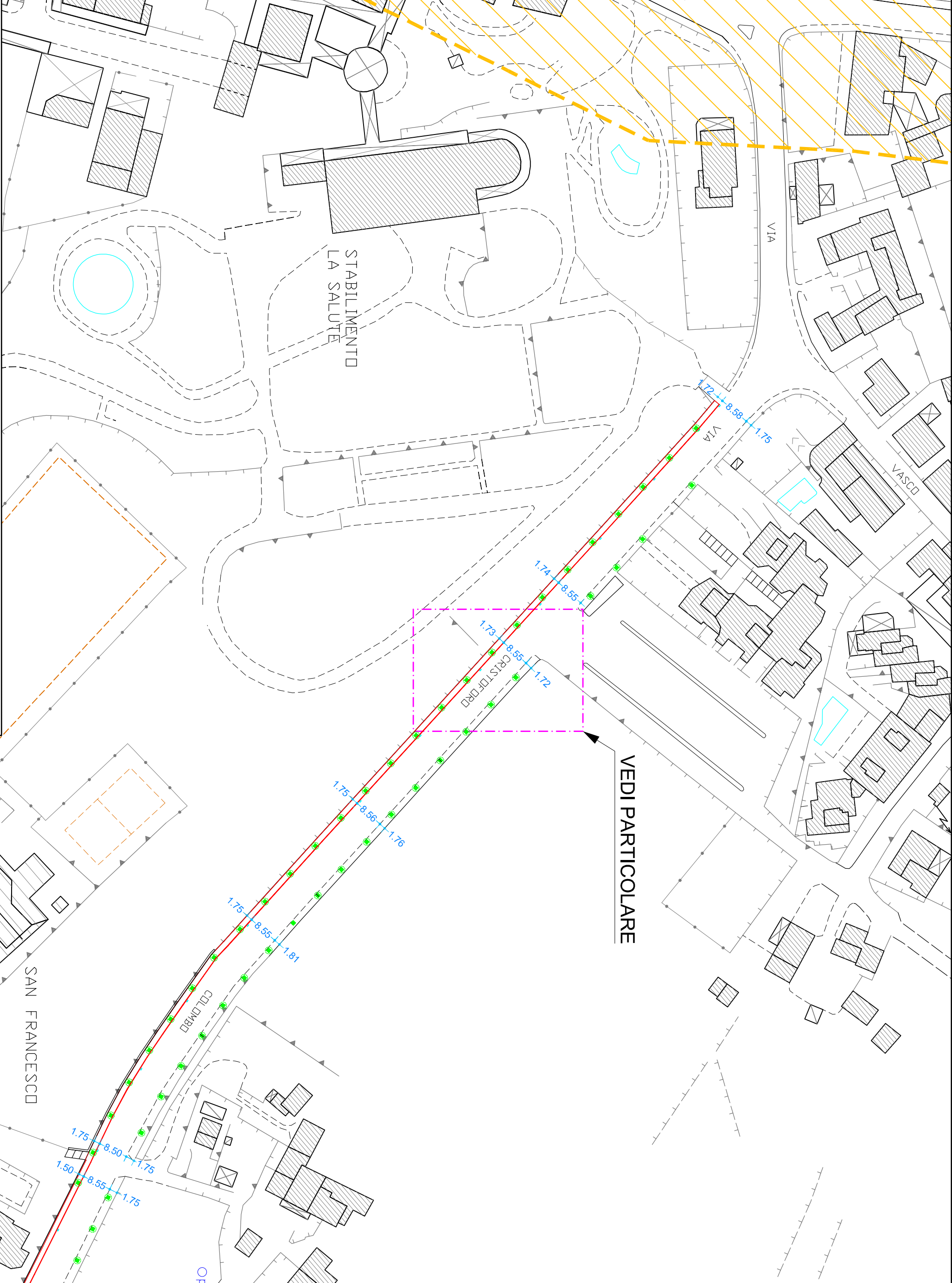
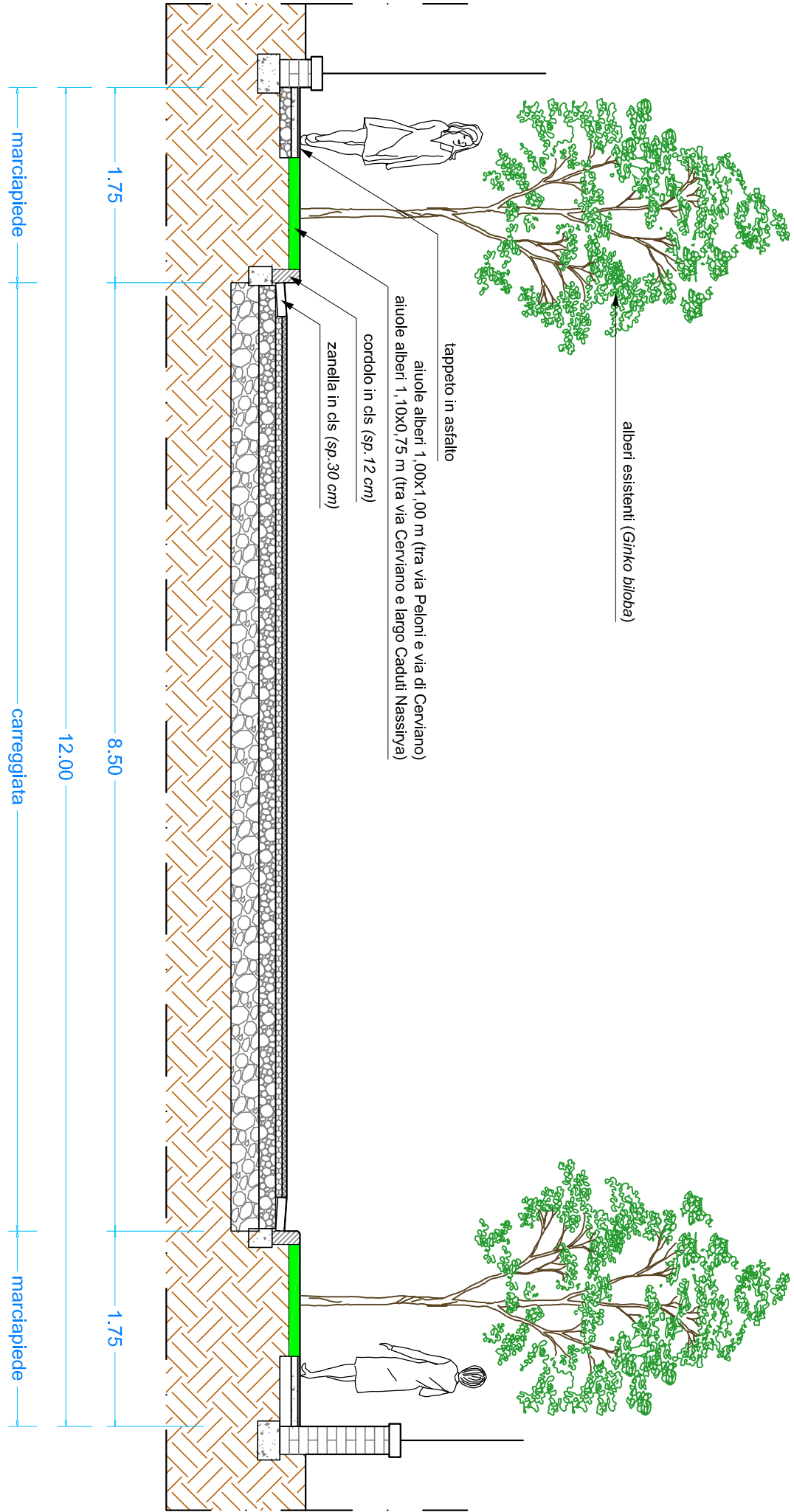


STATO ATTUALE - VIA C. COLOMBO



STATO ATTUALE - VIA C. COLOMBO

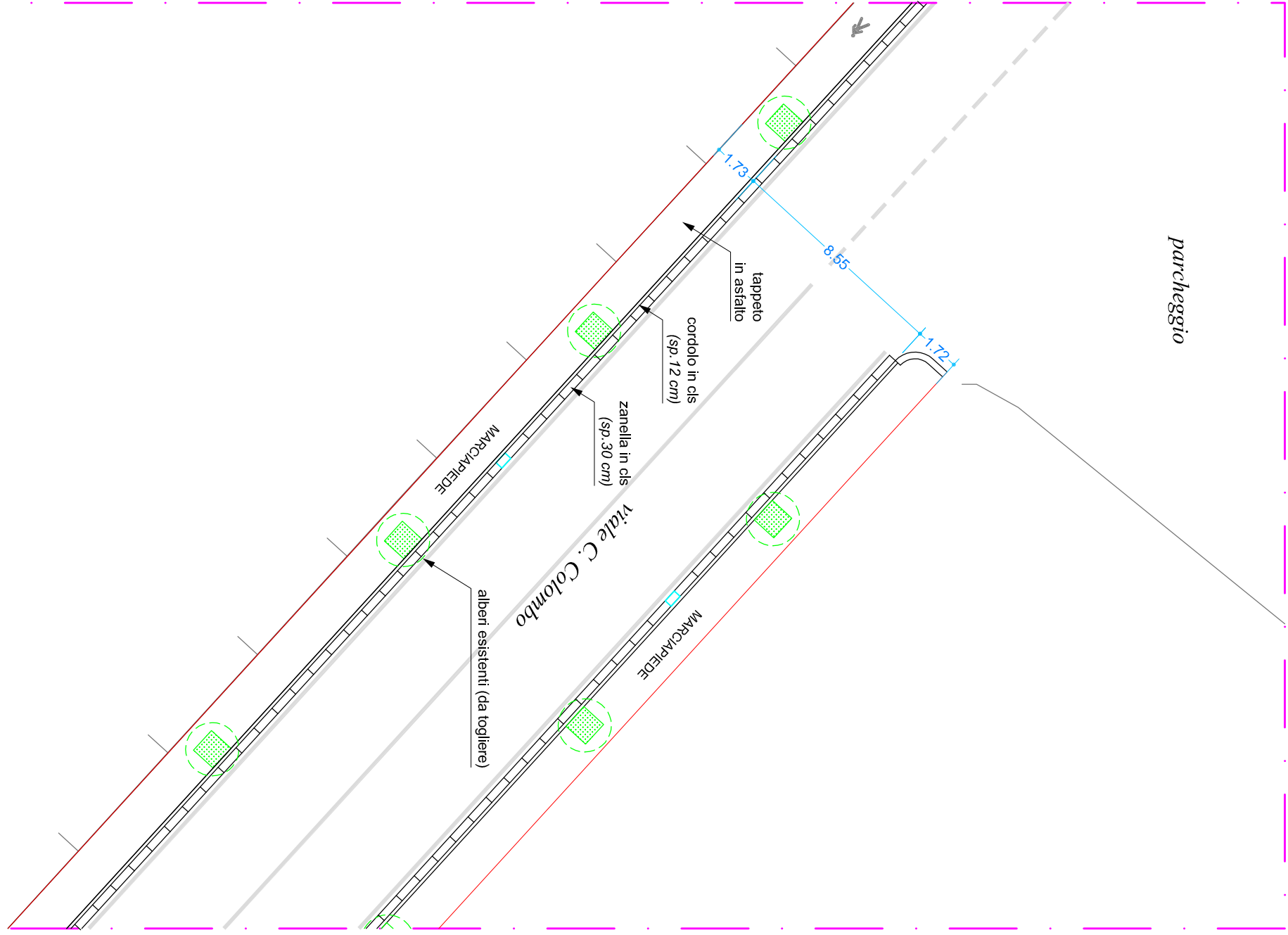


SEDE STRADALE - SEZIONE TIPO - scala 1:50

LEGENDA

- Area soggetta a vincolo Paesaggistico e Ambientale

STATO ATTUALE - VIA C. COLOMBO



SEDE STRADALE - PARTICOLARE scala 1:200

PLANIMETRIA GENERALE scala 1:1000



COMUNE DI MONTECATINI TERME
PROVINCIA DI PISTOIA
AREA TECNICA
SETTORE PROGETTAZIONE

AZIONI DI MIGLIORAMENTO
DELLA SICUREZZA STRADALE E
DELLA MOBILITA' CICLOPEDONALE
REALIZZAZIONE DI UN PERCORSO
CICLOPEDONALE IN VIA C. COLOMBO

PROGETTO DEFINITIVO/ESECUTIVO

Tav. 1
STATO ATTUALE
PLANIMETRIA GENERALE
PIANTA E SEZIONE TIPO

I Progettisti
(Geom. PAOLA CATANI Geom. MARCO MAZZEI)

Il Responsabile del Procedimento
(Geom. PAOLA CATANI)